
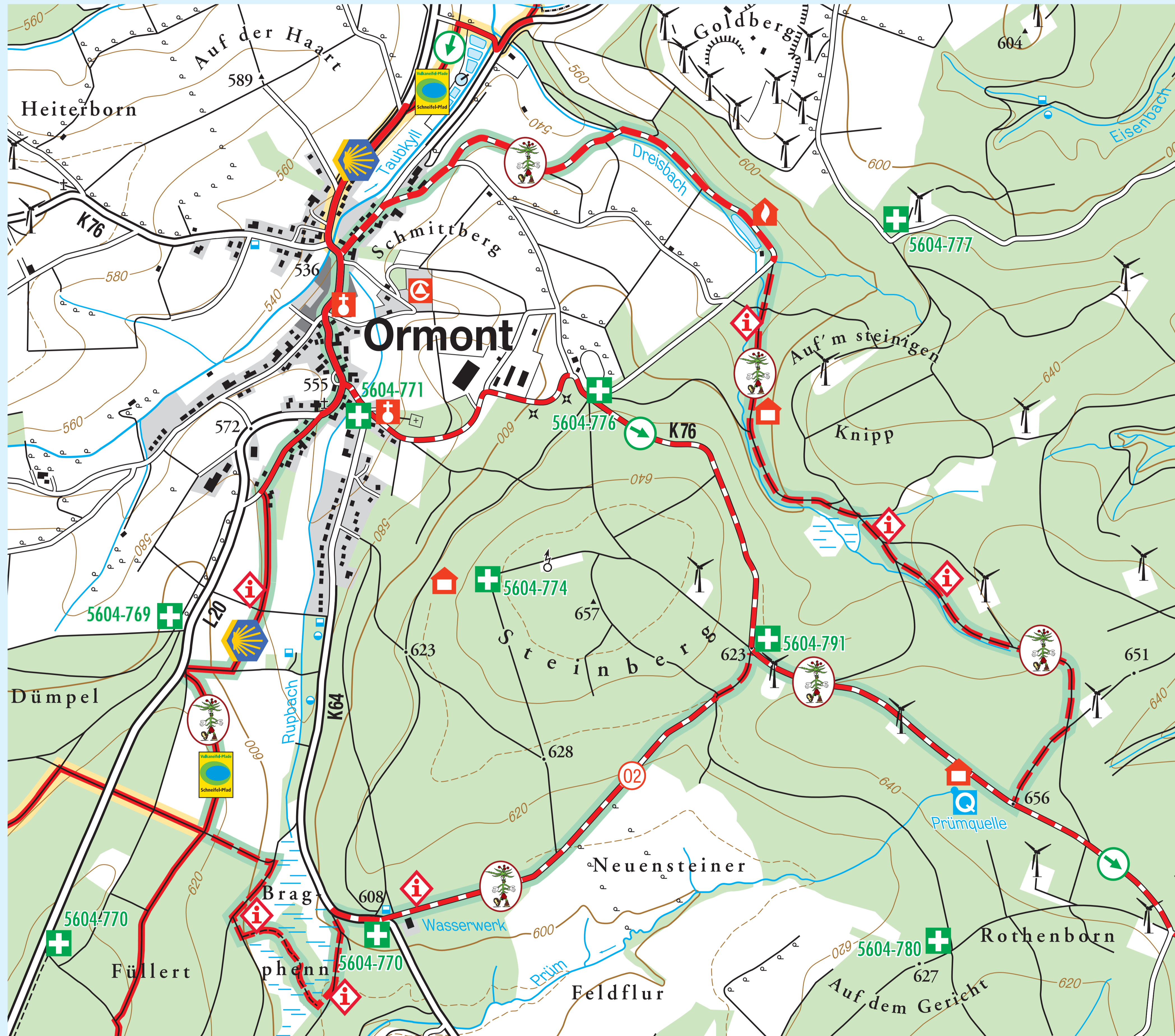



Moorpfad Ormont

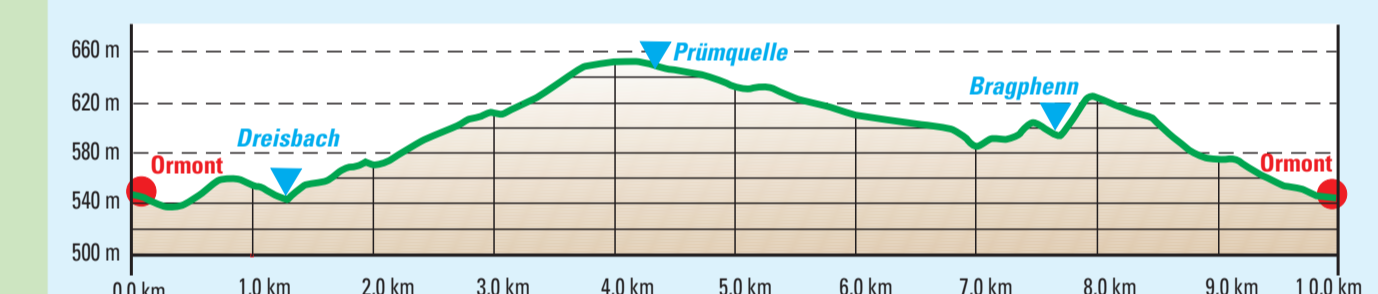


Der Moorpfad Ormont

führt über 10 km beginnend in der Ortslage (555 m.ü. NN) von Ormont durch das Dreisbachtal, südlich des Vulkans Goldberg hoch bis auf die Höhe Rothenborn (656 m.ü. NN.) und zur Prümquelle.

Anschließend geht es über die Neuensteiner Feldflur bis in das Hochmoor Bragphenn.

Der Moorpfad läuft in der Folge bis zur Waldgrenze Füllert, um dann das Rupbachtal abwärts wieder in den Ort zu führen.



- = Landesstraße/Kreisstraße mit Nummer
- = Gemeindestraße
- = Feld- oder Waldweg/Fußweg
- = Moorpfad Ormont
- = Partnerweg des Eifelsteigs
- = Camino (Jakobsweg) von Köln nach Trier
- = „Wandern ohne Gepäck“
- = Kirche; Kapelle
- = Windkraftanlage
- = Campingplatz
- = Schutzhütte
- = Quelle
- = Grillhütte
- = Anfahrpunkt für Rettungsfahrzeuge mit Kennnummer 5605-014
- = Besondere Info-Punkte am Weg

