

# TOP Stadtkyll Rundweg SY 1: Panoramatour um den Luftkurort Stadtkyll

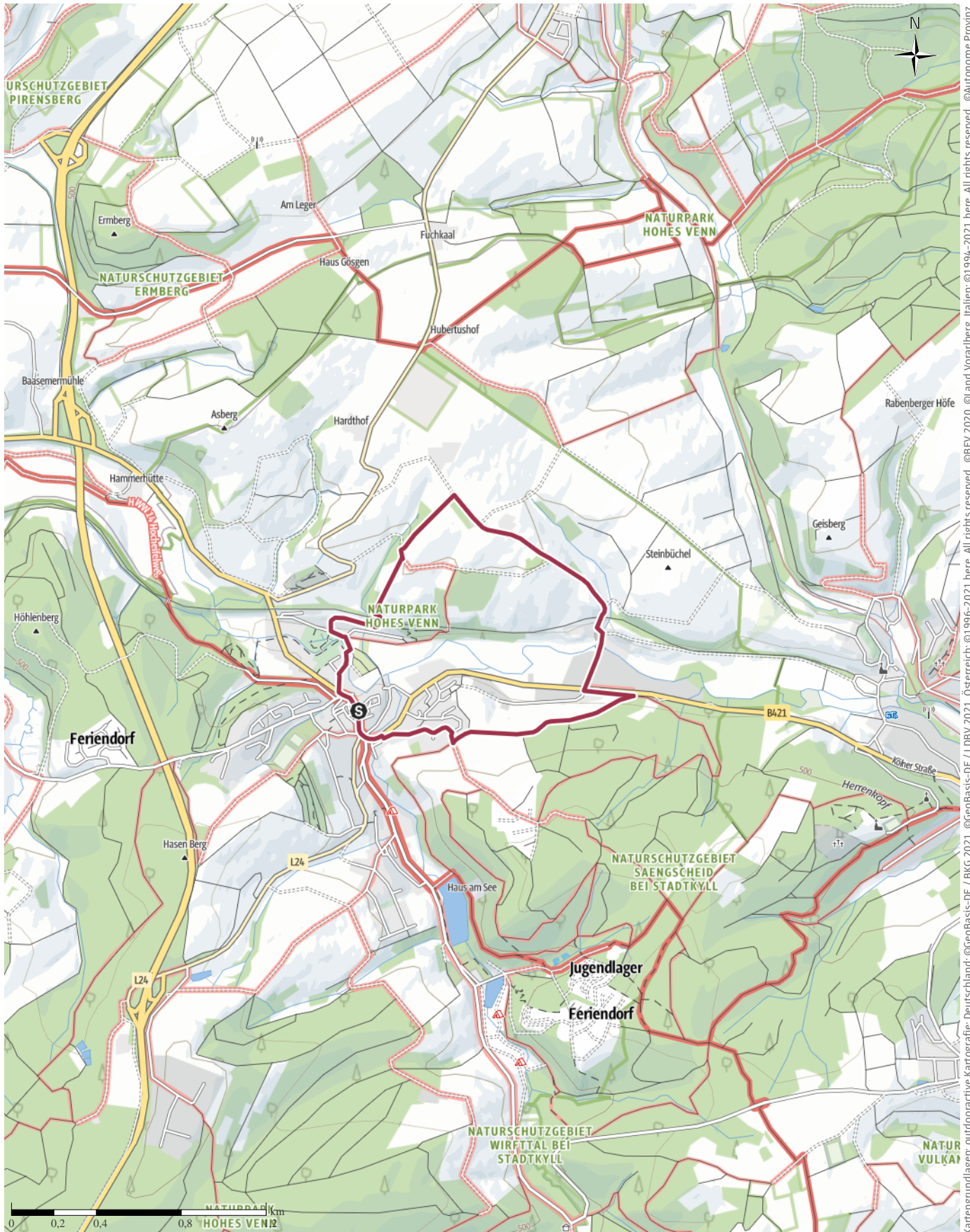
↔ 4,8 km

🕒 1:30 h

▲ 117 m

▼ 117 m

Schwierigkeit leicht



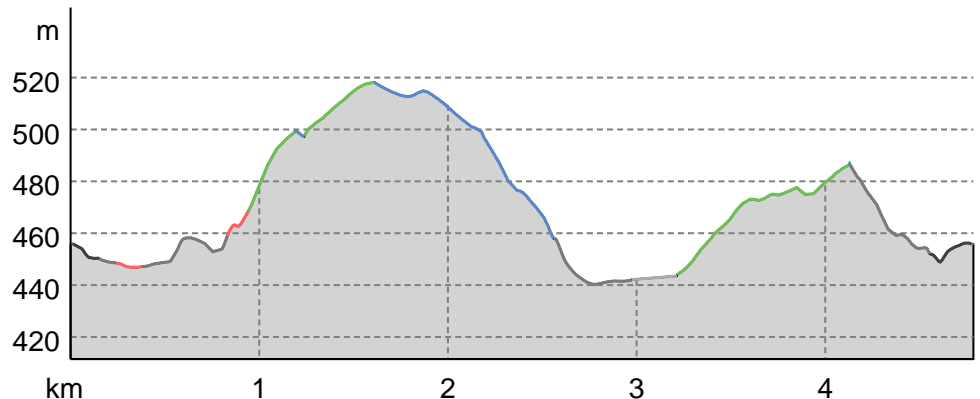
Kartengrundlagen: outdooractive Kartografie; Deutschland: ©GeoBasis-DE / BKG 2021, ©GeoBasis-DE / LDBV 2021, Österreich: ©1996-2021 here, All rights reserved, ©BBEV 2020, ©Land Vorarlberg, Italien: ©1994-2021 here, All rights reserved, ©Autonome Provinz Bozen – Südtirol – Abteilung Natur, Landschaft und Raumentwicklung, © Cartago S.R.L. Kartengrundlagen: outdooractive Kartografie; ©OpenStreetMap (www.openstreetmap.org)

**TOP** Stadtkyll Rundweg SY 1: Panoramatour um den ...

**Wegart**

Asphalt	1,4 km
Schotterweg	1 km
Weg	1,5 km
Pfad	0,3 km
Straße	0,4 km
Unbekannt	0,2 km

**Höhenprofil**





**Tourdaten**

**Wanderung**

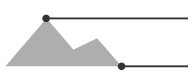
Strecke	↔	4,8 km
Dauer	🕒	1:30 h
Aufstieg	⬆️	117 m
Abstieg	⬇️	117 m

Schwierigkeit **leicht**

Kondition 

Technik 

Höhenlage



518 m


440 m


**Beste Jahreszeit**

JAN | FEB | MÄR  
 APR | MAI | JUN  
 JUL | AUG | SEP  
 OKT | NOV | DEZ

**Bewertungen**

**Autoren**

Erlebnis 

Landschaft 



**Community**

**Weitere Tourdaten**

**Eigenschaften**

mit Bahn und Bus erreichbar **aussichtsreich**  
 kulturell / historisch

**Auszeichnungen**

-  Rundtour
-  Einkehrmöglichkeit



Ute Klinkhammer /  
 Tourist-Information  
 Gerolsteiner Land

Aktualisierung: 13.07.2021



Quelle  
**Eifel Tourismus GmbH**  
 Kalvarienbergstraße 1  
 54595 Prüm  
 Telefon +49 6551 9656-0  
 Fax +49 6551 9656-96  
 info@eifel.info  
<https://www.eifel.info>

Der Rundwanderweg SY 1 ist ein schöner Panoramaweg rund um den Luftkurort und seinen Ortsteil Niederkyll. Von den Höhen hat man viele „schöne Weitblicke.“

Auf diesem Rundwanderweg haben Sie immer wieder schöne Aussichten über ganz Stadtkyll und den Ortsteil Niederkyll. In Niederkyll lohnt sich die Besichtigung der Hubertus-Kapelle ( Schlüssel Haus Nr. 8 Fam. Knörr ). Die Kapelle ist Station und Infopunkt im Projekt " Strassen der Römer ". Besonders nennenswert ist hier die eingemauerte römische Männerbüste an der Giebelseite der Kapelle. Auf der Höhenlage über Niederkyll hat man bei guten Wetter einen Ausblick über Niederkyll, Jünkerath bis zur Hohen Acht. Auf der

**TOP** Stadtkyll Rundweg SY 1: Panoramatour um den ...

gegenüberliegenden Seite von Niederkyll genießt man eine gute Übersicht über den Luftkurort Stadtkyll. Unterwegs laden immer wieder Ruhebänke zur Verweilung ein. Der Weg SY 1 umrundet Stadtkyll, verläuft durch Wald- und Wiesenwege, überwiegend aber über versiegelte Strecken. Größtenteils verläuft der Rundweg durch offenes Gelände, der Waldanteil ist gering.

**Autorentipp**

*Huberts-Kapelle in Niederkyll mit der römischen Männerbüste.*

*Pfarrkirche St. Josef in Stadtkyll mit einem Hochaltar aus der 2. Hälfte des 18. JH.*

**Sicherheitshinweise**

Bitte Vorsicht bei der Überquerung der B421 bei Niederkyll.

**Ausrüstung**

Festes Schuhwerk und wetterfeste Kleidung.

**Informationsmaterial****Karte**

Rad- und Wanderkarte Luftkurort Stadtkyll 1:20.000

Wanderkarte Nr. 15 Oberes Kylltal des Eifelvereins 1:25.000

erhältlich bei der Tourist-Information Stadtkyll, Burgberg 22, 54589 Stadtkyll

**Literatur**

Gerten, Höser, Wisniewski: Die Kyll, Eigenverlag ( Hrsg)

Stadtkyll 2000: Hrs.: Arbeitskreis Orstgeschichte

**Weitere Infos und Links**

Tourist-Information Gerolsteiner Land, Standort Stadtkyll, Burgberg 22, 54589 Stadtkyll Tel.: +49 (0) 6591-133200

Stadtkyll@gerolsteiner-land.de, www.gerolsteiner-land.de

**Wegbeschreibung****Start der Tour**

Informationstafel am Kirchplatz , Hauptstr. , 54589 Stadtkyll

**Koordinaten:**

DG: 50.350553, 6.529506

GMS: 50°21'02.0"N 6°31'46.2"E

UTM: 32U 324247 5580526

w3w: ///teelöffel.würde.naturpark

**Ende der Tour**

Informationstafel am Kirchplatz, Hauptstr. ,54589 Stadtkyll

**Wegbeschreibung**

Von der Informationstafel an der Kirche gehen wir an der VR-Bank vorbei und biegen nach 200m rechts in die Kurallee ein. Nach ca. 200m überqueren wir die Kyll und gehen nach links bis zur Straße Kockelsberg , in die wir nach rechts einbiegen. Wir folgen der Wohnstrasse, unterqueren den Kyllradweg und biegen von der geteerten Straße nach rechts in den aufwärts führenden Wiesenweg. Am Ende wenden wir uns nach links, um nach ca. 30m nach rechts aufwärts den Feldweg nehmen. Wir gelangen zu einem querlaufenden , geteerten Wirtschaftsweg, dem wir nach rechts immer geradeaus bis nach Niederkyll folgen. Bitte Vorsicht beim Passieren der B421.

Wir wenden uns links und gehen parallel zur Bundesstrasse einen Wiesenweg um am Ende in den nach rechts aufwärts führenden Waldweg einzubiegen. Der Waldweg geht in einen Wiesenweg über. Wir gelangen zu den ersten Häusern von Stadtkyll. Wir gehen durch die Schüllerstrasse abwärts, biegen nach links in die Schwammertstrasse, überqueren die Kyll und sehen auf der rechten Seite die Kirche, unserem Ausgangspunkt.

**Anreise**

Diese Tour ist gut mit Bahn und Bus erreichbar.

**Öffentliche Verkehrsmittel**

Mit der Bahn: Bahnhof Jünkerath ( Strecke Köln Trier ) weiter mit Bus Nr. 416 oder 502 nach Stadtkyll  
www.vrt-info.de

www.die-bahn.de

**Anfahrt**

Von Norden: Über die A1 bis Abfahrt Blankenheim weiter auf B51 in Richtung Trier bis Abfahrt Stadtkyll ,

**TOP** Stadtkyll Rundweg SY 1: Panoramatour um den ...

Von Süden: Über die A60 bis Abfahrt Prüm weiter auf B51 in Richtung Köln bis Abfahrt Stadtkyll

Von Osten: Über die B421 über Daun - Hillesheim bis Stadtkyll

### Parken

Kostenloser Parkplatz: Marktplatz und Kurallee

### Schutzgebiete

#### Naturpark Hohes Venn

Fauna-Flora-Habitat-Gebiet Obere Kyll und Kalkmulden der Nordeifel

#### In diesen Schutzgebieten gelten folgende Regeln:

Bitte nicht abseits der Wege gehen.

Bitte keinen Lärm machen.

Bitte keine Steine oder Mineralien sammeln.

Bitte keine Pilze sammeln.

Bitte keinen Müll liegen lassen.

Bitte keine Tiere füttern.

Bitte nur auf den markierten Flächen zelten.

Bitte kein offenes Feuer machen.

Bitte keine Pflanzen pflücken.

Bitte keine Pflanzen und Tiere aussiedeln.

### Tour zum Mitnehmen für iPhone und Android



QR-Code scannen und diese Tour offline speichern, mit Freunden teilen und mehr.

Webseite

<https://out.ac/Ekk3A>



**TOP** Stadtkyll Rundweg SY 1: Panoramatour um den ...



Ausblick von Stadtkyll

Foto: Ute Klinkhammer / Tourist-Information Gerolsteiner Land, Eifel Tourismus GmbH



Obstblüte

Foto: Ute Klinkhammer / Tourist-Information Gerolsteiner Land, Eifel Tourismus GmbH



Waldweg

Foto: Ute Klinkhammer / Tourist-Information Gerolsteiner Land, Eifel Tourismus GmbH



Wegemarkierung

Foto: Ute Klinkhammer / Tourist-Information Gerolsteiner Land, Eifel Tourismus GmbH



Eifelblick Hasenberg

Foto: Ute Klinkhammer / Tourist-Information Gerolsteiner Land, Eifel Tourismus GmbH



**TOP** Stadtkyll Rundweg SY 1: Panoramatour um den ...




Kapelle Niederkyll

Foto: Ute Klinkhammer / Tourist-Information Gerolsteiner Land, Eifel Tourismus GmbH



Eifellandschaft

Foto: Ute Klinkhammer / Tourist-Information Gerolsteiner Land, Eifel Tourismus GmbH



Kapelle Niederkyll

Foto: Ute Klinkhammer / Tourist-Information Gerolsteiner Land, Eifel Tourismus GmbH



Ortsansicht

Foto: Ute Klinkhammer / Tourist-Information Gerolsteiner Land, Eifel Tourismus GmbH



Blick vom Panoramaweg

Foto: Ute Klinkhammer / Tourist-Information Gerolsteiner Land, Eifel Tourismus GmbH



**TOP** Stadtkyll Rundweg SY 1: Panoramatour um den ...



Blick auf Stadtkyll

Foto: Ute Klinkhammer / Tourist-Information Gerolsteiner Land, Eifel Tourismus GmbH





















Wiese bei Stadtkyll

Foto: Ute Klinkhammer / Tourist-Information Gerolsteiner Land, Eifel Tourismus GmbH

## Zeichenerklärung









### Topografie

	Wald, Forst
	Moor, Sumpf, Ried
	Heide
	Wohnbaufläche mit Einzelgebäude
	Gewerbefläche mit Einzelgebäude
	Friedhof
	Golfplatz
	Sportplatz, Stadion
	Stadion
	Freibad
	Weinberg
	Felszeichnung
	Staatsgrenze
	Landesgrenze
	Kreisgrenze
	Höhenlinie
	Sondernutzungsfläche
	Naturschutzgebiet











### Topografische Einzelzeichen

	Berg/Gipfelkreuz
	Höhenpunkt
	Fels
	Höhle
	Kirche
	Kapelle
	Friedhof
	Schloss/Burg
	Kloster
	Denkmal
	Ruine
	Bergwerk
	Findling/Hügelgrab
	Sendemast/Turm
	Windrad
	Wasser-/Windmühle
	Aussichtspunkt

### Straßen und Wege

	Autobahn mit Nummer
	Bundesstraße mit Nummer
	Staats-, Landes-, Kreisstraße
	Gemeindestraße
	Hauptwirtschaftsweg
	Wirtschaftsweg
	Fußweg
	Klettersteig

### Lifte, Eisenbahn

	Großkabinenbahn
	Kabinenbahn
	Sessellift
	Ski-, Schlepplift
	Materialseilbahnen
	Eisenbahn
	S-Bahn
	U-Bahn
	Straßenbahn
	Bahnhof