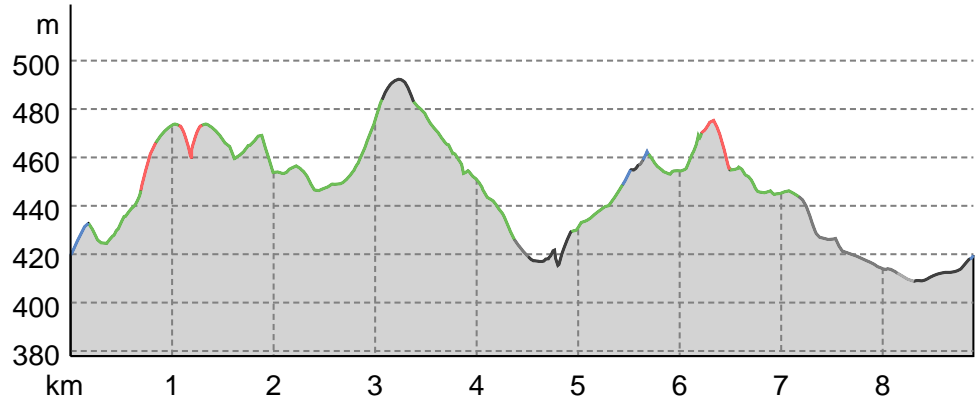


TOP Rundwanderweg Birgel LB 1: Weitblick und ...

Wegart

Asphalt	1,2 km
Schotterweg	0,3 km
Weg	5,2 km
Pfad	0,7 km
Straße	1,4 km
Unbekannt	0,2 km

Höhenprofil





Tourdaten

Wanderung


Strecke	↔	8,9 km
Dauer	🕒	2:30 h
Aufstieg	⬆️	164 m
Abstieg	⬇️	164 m

Schwierigkeit **mittel**

Kondition 

Technik 

Höhenlage


 492 m
409 m


Beste Jahreszeit

JAN	FEB	MÄR
APR	MAI	JUN
JUL	AUG	SEP
OKT	NOV	DEZ

Bewertungen

Autoren

Erlebnis 

Landschaft 

Community



Weitere Tourdaten

Eigenschaften

mit Bahn und Bus erreichbar geologische Highlights

botanische Highlights

Auszeichnungen

-  Rundtour
-  Einkehrmöglichkeit



Ute Klinkhammer /
Tourist-Information
Gerolsteiner Land

Aktualisierung: 13.07.2021



Quelle
Eifel Tourismus GmbH
Kalvarienbergstraße 1
54595 Prüm
Telefon +49 6551 9656-0
Fax +49 6551 9656-96
info@eifel.info
<https://www.eifel.info>

Wir wandern zum Butterley und genießen den herrlichen Ausblick. Anschließend gehen wir durch das Tal mit Wacholderbäumen, vorbei am Dolomitfelsen "Hippelsteinchen."

Auf diesem ca. 9km langem Rundweg erleben wir eine abwechslungsreiche Umgebung. Während wir auf dem ersten Teil unserer Wanderung über Wiesenwege den Butterley erklimmen und von einer Bank einen herrlichen Weitblick Richtung Gönnersdorf und Jünkerath haben, ist der mittlere Teil von den Wacholderbäumen geprägt.

Beim Dolomit- und Pilzfelsen "Hippelsteinchen" gönnen wir uns eine kurze Pause und genießen den Ausblick

TOP Rundwanderweg Birgel LB 1: Weitblick und ...

über die Wacholderbäume, die an eine Landschaft in der Toskana erinnern. Nach Verlassen des Tals kommen wir nach Gönnersdorf und müssen die B 421 überqueren, bevor wir in Gönnersdorf entlang des Dorfökologischen Lehrpfads etwas über die Geschichte des Dorfes und seiner Landschaft erfahren. Auf 7 Tafeln ist die Vielfalt der Tier- und Pflanzenwelt erklärt. Auf dem Rückweg kommen wir an der Birgeler Mühle vorbei. Hier können wir eine Pause einlegen und die restaurierte, noch voll funktionsfähige Kornmühle besichtigen.

Autorentipp

Birgeler Mühle :Die Birgeler Mühle ist der Kern des Mühlenzentrums, sie enthält eine restaurierte, voll funktionsfähige Kornmühle.

Sicherheitshinweise

Mit einer guten Vorbereitung macht das Wandern in der Eifel viel Vergnügen.

Nehmen Sie einen Rucksack mit Getränken, Proviant und Handy mit.

Zu Ihrer eigenen Sicherheit bleiben Sie bitte stets auf den ausgewiesenen Wegen und verlassen Sie diese nicht.

Ausrüstung

Festes Schuhwerk und der Jahreszeit angemessene Kleidung.

Informationsmaterial**Karte**

Wanderkarte Stadtkyll, 1:20.000 Ausgabe 2019

Wanderkarte des Eifelvereins NR. 15 Oberes Kylltal, 1:25.000

erhältlich in der Tourist-Information Stadtkyll, Burgberg 22,54589 Stadtkyll

Weitere Infos und Links

Tourist-Information Gerolsteiner Land, Standort Stadtkyll, Burgberg 22, 54589 Stadtkyll

Tel.: +49 (0)6591-133200,

stadtkyll@gerolsteiner-land.de,

www.gerolsteiner-land.de

Wegbeschreibung**Start der Tour**

Parkplatz am Bürgerhaus Birgel, Wiesbaumer Str. 1, 54587 Birgel

Koordinaten:

DG: 50.322149, 6.620361

GMS: 50°19'19.7"N 6°37'13.3"E

UTM: 32U 330609 5577157

w3w: ///autorisierte.lecker.frohes

Ende der Tour

Parkplatz am Bürgerhaus Birgel, Wiesbaumer Str. 1, 54587 Birgel

Wegbeschreibung

Vom Bürgerhaus in Birgel halten wir uns links und wandern den Teerweg bergauf und folgen der Beschilderung LB1. Bald biegen wir nach links ab und folgen dem Wiesenweg. In einer Kurve zeigt das Hinweisschild geradeaus, wir gehen rechts am Waldrand entlang über die Wiese bergauf. Nach etwa 400 m biegt man auf einen Pfad nach links in den Wald ab und folgt diesem bis zum Aussichtspunkt. Der Pfad führt vom Butterley zurück bis an den Waldrand. Dort kann man entscheiden, ob man geradeaus über die Wiese läuft, oder sich wieder nach rechts wendet und zum Hinweisschild zurückgeht und von dort da seinen Weg fortsetzt. Über Wiesenwege kommt man zur K72, an der wir etwa 300m entlanglaufen um dann links auf einen Waldweg abzubiegen. Wir folgen diesem, bis wir über die ersten Häuser in Gönnersdorf zur B421 gelangen. Bitte Vorsicht bei der Überquerung! Wir laufen über den Bürgersteig über die Bahnbrücke und biegen dann links ab und folgen der Ausschilderung Lehrpfad zur Dorfökologie. Vorbei am Friedhof und der Grillhütte wandern wir zurück nach Lissendorf. Am Bahnhof Lissendorf, unterqueren wir die Bahnlinie und gehen entlang der Bahnhofsstrasse zurück nach Birgel zum Bürgerhaus.

Anreise

Diese Tour ist gut mit Bahn und Bus erreichbar.

Öffentliche Verkehrsmittel

Mit dem Zug auf der Strecke Köln-Trier bis zum Bahnhof Lissendorf.

TOP Rundwanderweg Birgel LB 1: Weitblick und ...

Vom Bahnhof aus können Sie die Rundtour direkt starten.

www.reiseauskunft.bahn.de

Anfahrt

Aus Richtung Köln fahren Sie die A 1 bis zur Ausfahrt Blankenheim (Autobahnende). Fahren Sie auf der B 51 weiter in Richtung Trier/Bitburg bis zur Ausfahrt Stadtkyll. Folgen Sie von dort der B 421 in Richtung Gerolstein, Daun, Koblenz bis nach Birgel (ca. 8 Km).

Aus Richtung Aachen kommend fahren Sie die B 258 bis Blankenheim. Ab dort folgen Sie der B 51 bis Stadtkyll. Hier wechseln Sie auf die B 421 Richtung Gerolstein, Daun, Koblenz bis Birgel (ca. 8 Km).

Aus Richtung Trier fahren Sie die Autobahn A 1 / A 48 bis zur Abfahrt Gerolstein. Von da fahren Sie bis Dreis, dort auf die B 421 über Hillesheim bis Birgel.

Aus Richtung Koblenz verlassen Sie die A 48 am Autobahndreieck Vulkaneifel auf die A 1 und fahren bis zur Ausfahrt Gerolstein. Von da fahren Sie bis Dreis, dort auf die B 421 über Hillesheim bis Birgel.

Parken

Kostenfreier Parkplatz am Bürgerhaus Birgel

Schutzgebiete **Naturpark Vulkaneifel**

Naturschutzgebiet Maeuerchenberg, Hierneberg und Pinnert bei Goennersdorf

Fauna-Flora-Habitat-Gebiet Obere Kyll und Kalkmulden der Nordeifel

Vogelschutzgebiet Vulkaneifel

In diesen Schutzgebieten gelten folgende Regeln:

Bitte berücksichtigt die lokalen Hinweise zum Schutz der Natur.

Bitte nicht abseits der Wege gehen.

Bitte keinen Lärm machen.

Bitte keine Steine oder Mineralien sammeln.

Bitte keine Pilze sammeln.

Bitte keinen Müll liegen lassen.

Bitte keine Tiere füttern.

Bitte nur auf den markierten Flächen zelten.

Bitte kein offenes Feuer machen.

Bitte keine Pflanzen pflücken.

Bitte keine Pflanzen und Tiere aussiedeln.

Bitte keine Hunde frei laufen lassen.

Bitte keine Drachen und Modellflugzeuge fliegen lassen.

Tour zum Mitnehmen für iPhone und Android

QR-Code scannen und diese Tour offline speichern, mit Freunden teilen und mehr.

Webseite

<https://out.ac/CtvKt>

TOP Rundwanderweg Birgel LB 1: Weitblick und ...



Blick durch Hippelsteinchen

Foto: Ute Klinkhammer / Tourist-Information Gerolsteiner Land, Eifel Tourismus GmbH



Wegweiser

Foto: Ute Klinkhammer / Tourist-Information Gerolsteiner Land, Eifel Tourismus GmbH



Frühlingsboten

Foto: Ute Klinkhammer / Tourist-Information Gerolsteiner Land, Eifel Tourismus GmbH



Hippelsteinchen

Foto: Ute Klinkhammer / Tourist-Information Gerolsteiner Land, Eifel Tourismus GmbH



Blick vom Hippelsteinchen

Foto: Ute Klinkhammer / Tourist-Information Gerolsteiner Land, Eifel Tourismus GmbH

TOP Rundwanderweg Birgel LB 1: Weitblick und ...



Blick auf Gönnersdorf

Foto: Ute Klinkhammer / Tourist-Information Gerolsteiner Land, Eifel Tourismus GmbH



Wald bei Gönnersdorf

Foto: Ute Klinkhammer / Tourist-Information Gerolsteiner Land, Eifel Tourismus GmbH



Wald bei Gönnersdorf

Foto: Ute Klinkhammer / Tourist-Information Gerolsteiner Land, Eifel Tourismus GmbH



Mühlstein mit Ortsentfernungen

Foto: Ute Klinkhammer / Tourist-Information Gerolsteiner Land, Eifel Tourismus GmbH



Infotafeln

Foto: Ute Klinkhammer / Tourist-Information Gerolsteiner Land, Eifel Tourismus GmbH

TOP Rundwanderweg Birgel LB 1: Weitblick und ...



Blick vom Butterley

Foto: Ute Klinkhammer / Tourist-Information Gerolsteiner Land, Eifel Tourismus GmbH





















Wegweiser Butterley

Foto: Ute Klinkhammer / Tourist-Information Gerolsteiner Land, Eifel Tourismus GmbH

Zeichenerklärung









Topografie

	Wald, Forst
	Moor, Sumpf, Ried
	Heide
	Wohnbaufläche mit Einzelgebäude
	Gewerbefläche mit Einzelgebäude
	Friedhof
	Golfplatz
	Sportplatz, Stadion
	Stadion
	Freibad
	Weinberg
	Felszeichnung
	Staatsgrenze
	Landesgrenze
	Kreisgrenze
	Höhenlinie
	Sondernutzungsfläche
	Naturschutzgebiet











Topografische Einzelzeichen

	Berg/Gipfelkreuz
	Höhenpunkt
	Fels
	Höhle
	Kirche
	Kapelle
	Friedhof
	Schloss/Burg
	Kloster
	Denkmal
	Ruine
	Bergwerk
	Findling/Hügelgrab
	Sendemast/Turm
	Windrad
	Wasser-/Windmühle
	Aussichtspunkt

Straßen und Wege

	Autobahn mit Nummer
	Bundesstraße mit Nummer
	Staats-, Landes-, Kreisstraße
	Gemeindestraße
	Hauptwirtschaftsweg
	Wirtschaftsweg
	Fußweg
	Klettersteig

Lifte, Eisenbahn

	Großkabinenbahn
	Kabinenbahn
	Sessellift
	Ski-, Schlepplift
	Materialseilbahnen
	Eisenbahn
	S-Bahn
	U-Bahn
	Straßenbahn
	Bahnhof