

TOP Tieferbachweg Oberbettingen (Oberbettingen-Basberg-Oberbettingen)

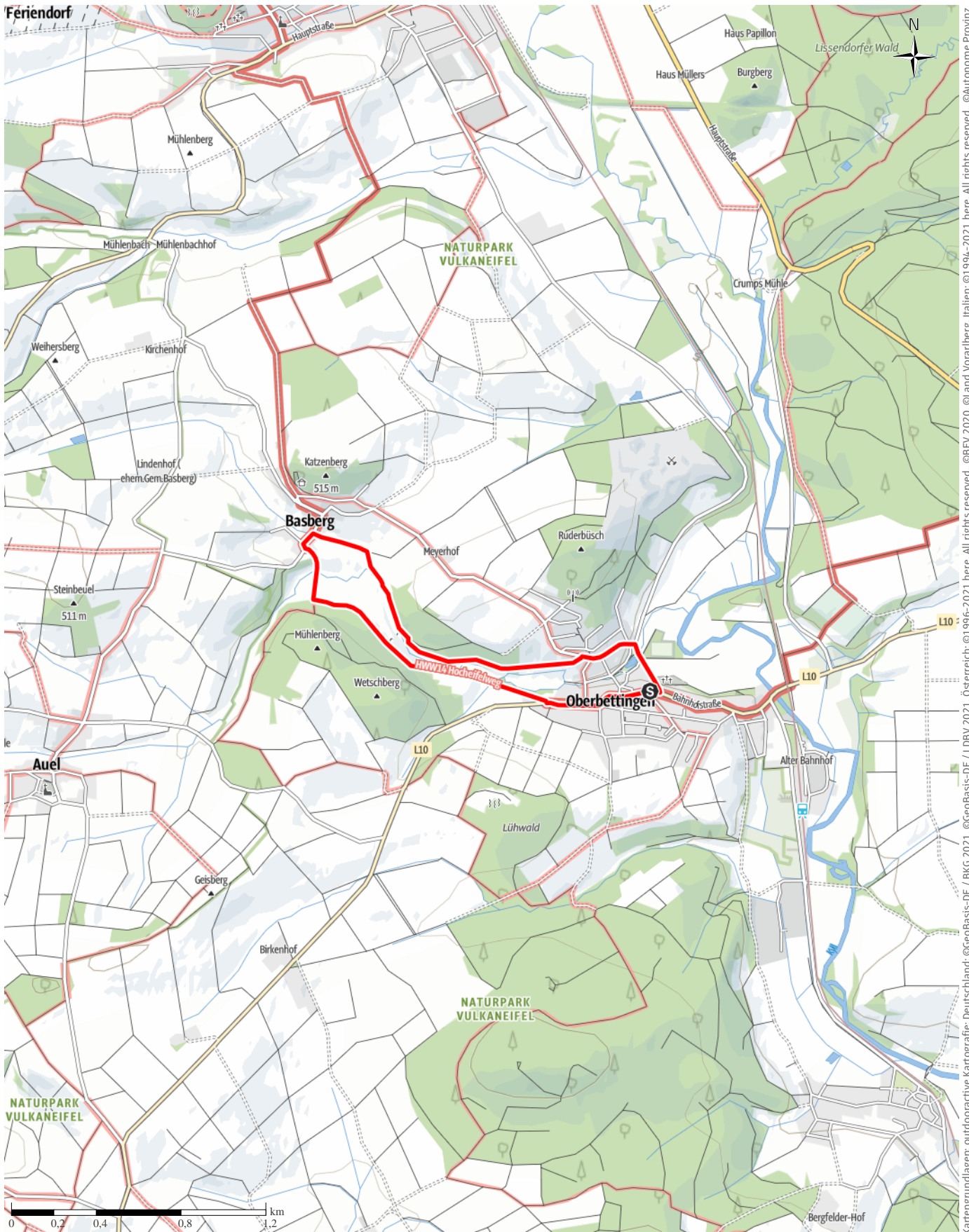
↔ 4,4 km

🕒 1:20 h

▲ 44 m

▼ 44 m

Schwierigkeit leicht



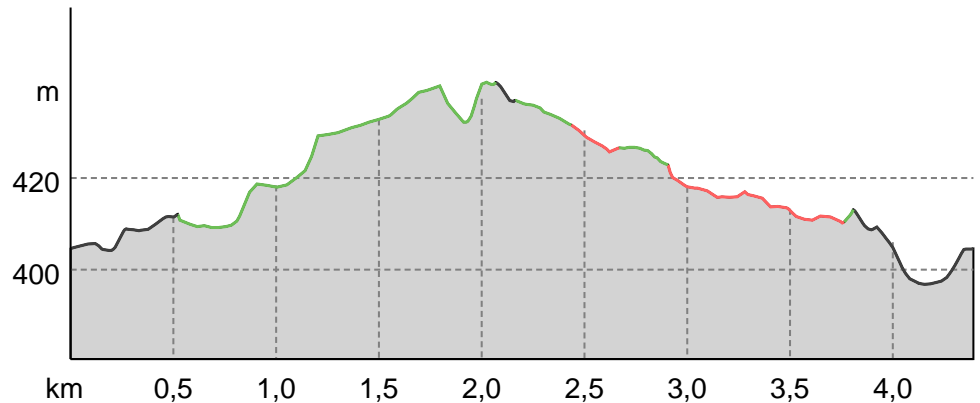
Kartengrundlagen: outdooractive Kartografie; Deutschland: ©GeoBasis-DE / BKG 2021, ©GeoBasis-DE / LDBV 2021, Österreich: ©1996-2021 here, All rights reserved, ©BBEV 2020, ©Land Vorarlberg, Italien: ©1994-2021 here, All rights reserved, ©Autonome Provinz Bozen – Südtirol – Abteilung Natur, Landschaft und Raumentwicklung, © Cartago S.R.L. Kartengrundlagen: outdooractive Kartografie; ©OpenStreetMap (www.openstreetmap.org)

TOP Tieferbachweg Oberbettingen (Oberbettingen ...

Wegart

Weg	2,1 km
Pfad	1,1 km
Straße	1,2 km

Höhenprofil



Tourdaten

Wanderung

Strecke	↔	4,4 km
Dauer	🕒	1:20 h
Aufstieg	▲	44 m
Abstieg	▼	44 m

Schwierigkeit leicht

Kondition ●●●●●●

Technik ●●●●●●

Höhenlage

Beste Jahreszeit

JAN	FEB	MÄR
APR	MAI	JUN
JUL	AUG	SEP
OKT	NOV	DEZ

Bewertungen

Autoren	●●●●●
Erlebnis	●●●●●
Landschaft	●●●●●

Weitere Tourdaten

Eigenschaften

mit Bahn und Bus erreichbar kulturell / historisch

---

Auszeichnungen

🔄 Rundtour

🍴 Einkehrmöglichkeit



Quelle  
**Eifel Tourismus GmbH**  
 Kalvarienbergstraße 1  
 54595 Prüm  
 Telefon +49 6551 9656-0  
 Fax +49 6551 9656-96  
 info@eifel.info  
<https://www.eifel.info>



Rita Kallenberg / Tourist-Information Hillesheim  
 Aktualisierung: 05.08.2021

Der Tieferbach begleitet Sie auf Ihrer Rundtour von Oberbettingen nach Basberg und zurück.

Entschleunigen Sie auf Ihrer Wanderung durch die idyllische Natur der Eifel.

Die Wanderung startet in der Ortsmitte, Bushaltestelle Oberbettingen und führt vorbei an der Filialkirche zum Ortsausgang von Oberbettingen. Hier geht man begleitet vom Hocheifelweg (Eifelverein-HWW Nr. 14) nach rechts auf den naturbelassenen Wanderweg, ausgeschildert mit dem entsprechenden Logo. Diesem Weg folgt man bis nach Basberg. Dort geht man nach rechts in die Aueler Straße. Nach wenigen Metern gehen Sie rechts auf den Wanderweg, der zurück nach Oberbettingen führt. Sie folgen der Straße "Basberger

**TOP** Tieferbachweg Oberbettingen (Oberbettingen ...

Weg" nach rechts. Am Spielplatz geht's wieder rechts in die Lissendorfer Straße, auf der Sie zu Ihrem Ausgangspunkt gelangen.

Oberbettingen wurde im Jahr 845 erstmals urkundlich erwähnt und hat ca. 750 Einwohner.

Basberg ist mit nahezu 100 Einwohnern einer der kleinsten Orte in der Verbandsgemeinde Gerolstein.

Nach der Wanderung freut sich das Team der Gaststätte "Auszeit" auf Sie. Die "Auszeit" ist ein direkt an der Kyll gelegenes typisches Eiflerer Restaurant mit regionaler Küche.

**Autorentipp**

*Werfen Sie einen Blick in die seit 1658 schriftlich bezeugte St. Nikolaus-Kapelle und auf die Mariensäule, erschaffen nach dem Vorbild aus Fatima.*

**Sicherheitshinweise**

Bleiben Sie auf den markierten Wegen.

Bitte halten Sie die Natur sauber.

**Ausrüstung**

Festes Schuhwerk ist empfehlenswert.

Wanderstöcke können hilfreich sein.

**Informationsmaterial****Karte**

Wanderkarte "Regionales Wanderwegenetz im Hillesheimer Land"

**Weitere Infos und Links**

Einkehrmöglichkeiten:

Auszeit, Oberbettingen: Restaurant mit gutbürgerlicher Küche

Wein.gut.Suhns, Basberg: Weinladen mit Möglichkeit einer Weinprobe

**Wegbeschreibung****Start der Tour**

Bushaltestelle Ortsmitte Oberbettingen

**Koordinaten:**

DG: 50.286533, 6.628325

GMS: 50°17'11.5"N 6°37'42.0"E

UTM: 32U 331050 5573180

w3w: ///gestalteter.spechte.weiche

**Ende der Tour**

Bushaltestelle Ortsmitte Oberbettingen

**Wegbeschreibung**

Der Weg ist ausreichend mit dem Logo beschildert.

**Anreise**

Diese Tour ist gut mit Bahn und Bus erreichbar.

**Öffentliche Verkehrsmittel**

Bahn bzw. SEV bis/ab Bahnhof Oberbettingen-Hillesheim

**Anfahrt**

in die Ortsmitte von Oberbettingen:

Bahnhofstr./Prümerstr. Abzweig Lissendorfer Str.

**Parken**

Ein kostenfreier öffentlicher Parkplatz steht zur Verfügung.

**Schutzgebiete** **Naturpark Vulkaneifel****In diesen Schutzgebieten gelten folgende Regeln:**

Bitte nicht abseits der Wege gehen.

Bitte keinen Lärm machen.

Bitte keine Steine oder Mineralien sammeln.

Bitte keine Pilze sammeln.

Bitte keinen Müll liegen lassen.

Bitte keine Tiere füttern.

Bitte nur auf den markierten Flächen zelten.

Bitte kein offenes Feuer machen.

Bitte keine Pflanzen pflücken.

Bitte keine Pflanzen und Tiere aussiedeln.

**TOP** Tieferbachweg Oberbettingen (Oberbettingen ...



Tieferbach (Kallenberg)

Foto: Rita Kallenberg / Tourist-Information Hillesheim, Eifel Tourismus GmbH



Tieferbachweg (Kallenberg)

Foto: Rita Kallenberg / Tourist-Information Hillesheim, Eifel Tourismus GmbH



Tieferbachweg2 (Kallenberg)

Foto: Rita Kallenberg / Tourist-Information Hillesheim, Eifel Tourismus GmbH



Fels am Tieferbachweg (Kallenberg)

Foto: Rita Kallenberg / Tourist-Information Hillesheim, Eifel Tourismus GmbH


















Mariensäule

Foto: Regnery, Touristik GmbH Gerolsteiner Land

## Zeichenerklärung









### Topografie

	Wald, Forst
	Moor, Sumpf, Ried
	Heide
	Wohnbaufläche mit Einzelgebäude
	Gewerbefläche mit Einzelgebäude
	Friedhof
	Golfplatz
	Sportplatz, Stadion
	Stadion
	Freibad
	Weinberg
	Felszeichnung
	Staatsgrenze
	Landesgrenze
	Kreisgrenze
	Höhenlinie
	Sondernutzungsfläche
	Naturschutzgebiet











### Topografische Einzelzeichen

	Berg/Gipfelkreuz
	Höhenpunkt
	Fels
	Höhle
	Kirche
	Kapelle
	Friedhof
	Schloss/Burg
	Kloster
	Denkmal
	Ruine
	Bergwerk
	Findling/Hügelgrab
	Sendemast/Turm
	Windrad
	Wasser-/Windmühle
	Aussichtspunkt

### Straßen und Wege

	Autobahn mit Nummer
	Bundesstraße mit Nummer
	Staats-, Landes-, Kreisstraße
	Gemeindestraße
	Hauptwirtschaftsweg
	Wirtschaftsweg
	Fußweg
	Klettersteig

### Lifte, Eisenbahn

	Großkabinenbahn
	Kabinenbahn
	Sessellift
	Ski-, Schlepplift
	Materialseilbahnen
	Eisenbahn
	S-Bahn
	U-Bahn
	Straßenbahn
	Bahnhof