

TOP Birresborner Eishöhlen

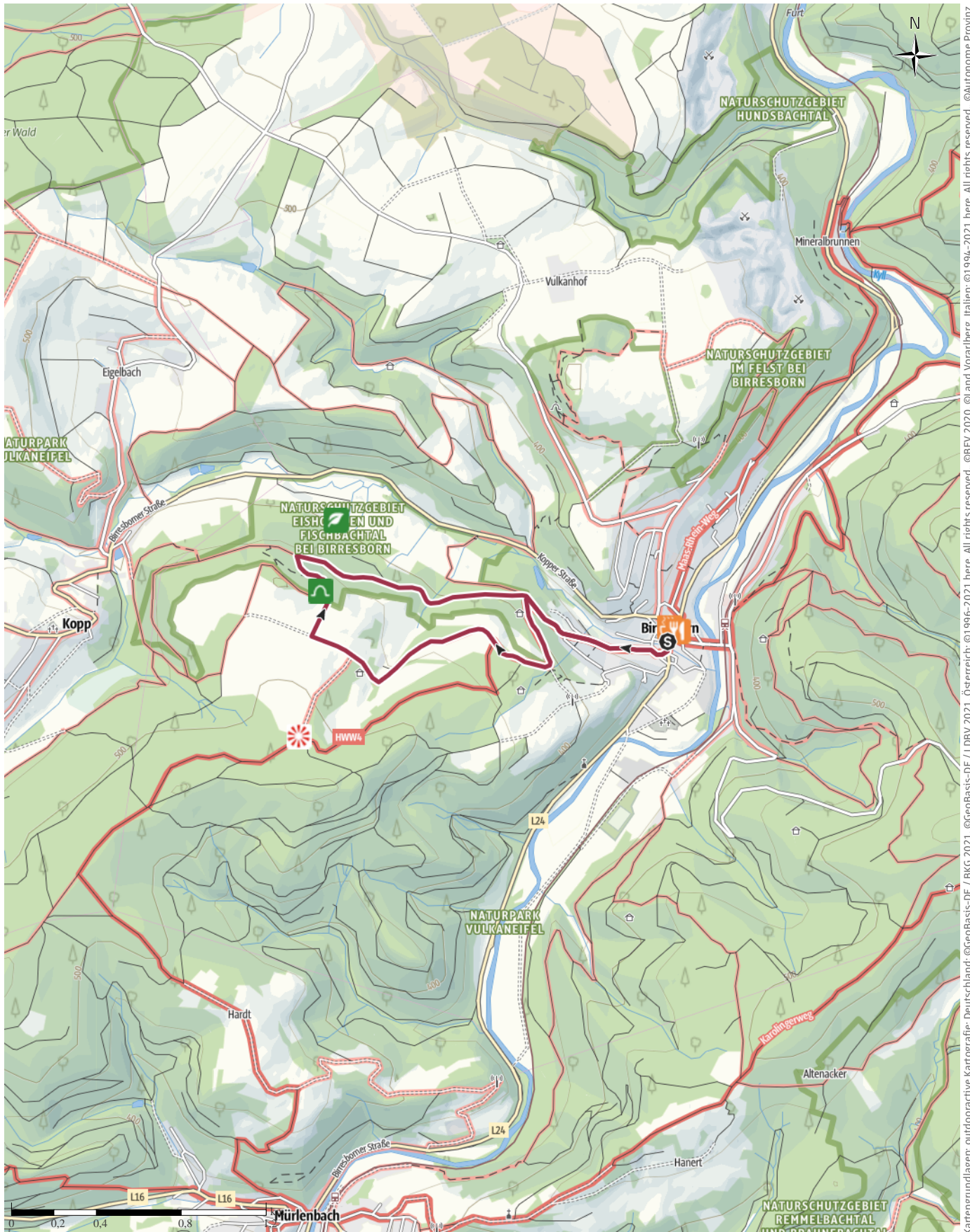
↔ 5 km

🕒 1:30 h

📏 149 m

📏 149 m

Schwierigkeit leicht



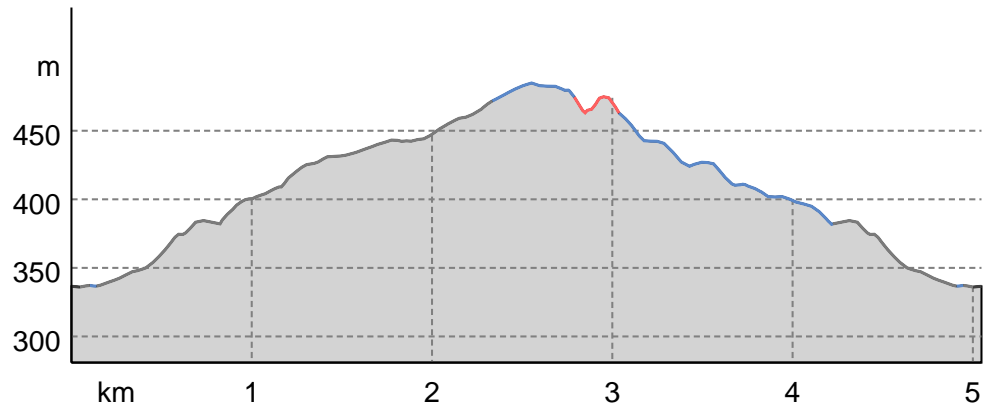
Kartengrundlagen: outdooractive Kartografie; Deutschland: ©GeoBasis-DE / BKG 2021, Österreich: ©1996-2021 here, All rights reserved. ©BEV 2020, ©Land Vorarlberg, Italien: ©1994-2021 here, All rights reserved. ©Autonome Provinz Bozen – Südtirol – Abteilung Natur, Landschaft und Raumentwicklung, © Cartago S.R.L. Kartengrundlagen: outdooractive Kartografie; ©OpenStreetMap (www.openstreetmap.org)

TOP Birresborner Eishöhlen

Wegarten

Asphalt	3 km
Schotterweg	1,7 km
Pfad	0,2 km
Straße	0,1 km

Höhenprofil



Tourdaten

Wanderung

Strecke	↔	5 km
Dauer	🕒	1:30 h
Aufstieg	⬆️	149 m
Abstieg	⬇️	149 m

Schwierigkeit	leicht
Kondition	●●●●●●
Technik	●●●●●●
Höhenlage	 485 m 336 m

Beste Jahreszeit

JAN | FEB | MÄR
APR | MAI | JUN
JUL | AUG | SEP
OKT | NOV | DEZ

Bewertungen

Autoren

Erlebnis ●●●●●

Landschaft ●●●●●

Community

Weitere Tourdaten

Eigenschaften

aussichtsreich geologische Highlights

Auszeichnungen

🔄 Rundtour

🍴 Einkehrmöglichkeit

👨👩👧👦 familienfreundlich



Ute Klinkhammer / Tourist-Information Gerolsteiner Land

Aktualisierung: 25.04.2024



Quelle

Eifel Tourismus GmbH

Kalvarienbergstraße 1

54595 Prüm

Telefon +49 6551 9656-0

Fax +49 6551 9656-96

info@eifel.info

<https://www.eifel.info>

Der kurze Rundweg führt zu den Birresborner Eishöhlen. Dort wurden früher Mühlsteine abgebaut. Die kalten Höhlen dienen von Oktober bis April als

Winterquartier für Fledermäuse.

Das Dorf Birresborn gehört zu den ältesten Siedlungen in der Eifel. Oberhalb des Dorfes liegen die Eishöhlen. Es handelt sich hierbei um mehrere Höhlen, die teilweise miteinander verbunden sind. Dort herrscht während des ganzen Jahres eine Temperatur von -1 bis +6 Grad. Ihren Namen verdanken diese tief in den Berg hineinreichenden Höhlen der Besonderheit, dass sich dort nach einem kalten Winter die Eiszapfen, welche sich an den Decken und Böden gebildet haben, bis in den Sommer hinein halten können. In den

TOP Birresborner Eishöhlen

Sommermonaten kann man die Höhlen auf eigene Faust erkunden.

Auf dem Weg liegt der Wald-Erlebnis-Pfad. Hier erfährt man viel Wissenswertes über Bäume, Tiere und die Natur.

Autorentipp

Abstecher zur XXL-Bank oberhalb der Höhlen.

Sicherheitshinweise

Mit einer guten Vorbereitung macht das Wandern in der Eifel viel Spaß.

Tragen Sie einen Rucksack mit Getränken, Proviant und Handy mit.

Zu Ihrer eigenen Sicherheit bleiben Sie bitte stets auf den ausgewiesenen Wegen.

Nehmen Sie bitte alles wieder mit, was Sie mitgebracht haben. Halten Sie bitte die Natur sauber.

Ausrüstung

Festes Schuhwerk und der Jahreszeit angemessene Kleidung

Informationsmaterial**Karte**

Wanderkarte Nr. 19 des Eifelvereins: Vulkaneifel um Gerolstein

Wanderkarte: Regionales Wanderwegenetz im Gerolsteiner Land

Wegbeschreibung**Start der Tour**

Ortsmitte Birresborn

Koordinaten:

DD: 50.175063, 6.624753

GMS: 50°10'30.2"N 6°37'29.1"E

UTM: 32U 330400 5560795

w3w: ///bauxit.auswärts.zelte

Ende der Tour

Ortsmitte Birresborn

Wegbeschreibung

Vom Parkplatz Auf dem Büchel wenden wir links in die Fischbachstrasse und dann rechts in Im Steinreich. Von dort immer weiter geradeaus bis zur Grillhütte. Vor der

Grillhütte links folgen wir der Ausschilderung " Schwarze 1 in weißem Kreis ". Der Rundweg endet wieder an der Grillhütte und über die Straße Im Steinreich wandern wir zurück in den Ort.

Es gibt einen Parkplatz direkt an der Grillhütte, damit verkürzen Sie die Tour um ca 1, 5 km.

Anreise**Öffentliche Verkehrsmittel**

www.bahn.de

www.vrt-info.de

Anfahrt

Bitte nutzen Sie die navigationsfähige Start-Adresse im Bereich Parken zur Eingabe in Ihrem Navigationsgerät.

Parken

Kostenfreie Parkplätze:

Auf dem Büchel, Fischbachstr., Bahnhofsstraße, 54574 Birresborn

An der Grillhütte, Im Steinreich, 54574 Birresborn, verkürzt die Tour um etwa 1,5 km.

Schutzgebiete 

Naturpark

Vulkaneifel

Naturschutzgebiet


Eishöhlen und Fischbachtal bei Birresborn

Fauna-Flora-Habitat-Gebiet

Birresborner Eishöhlen und Vulkan Kalem

Interessante Punkte

 Aussichtspunkt

 **Birresborner Bank**

Quelle: Eifelverein e. V.




 Höhle

 **Birresborner Eishöhlen**

Im Steinreich

54574 Birresborn

 (0049)6591 13 3100

touristinfo@gerolsteiner-land.de

<https://www.gerolsteiner-land.de>

Quelle: Eifel Tourismus GmbH

TOP Birresborner Eishöhlen




 **Naturschutzgebiet**

 **Erlebnisrundwanderung
Birresborner Eishöhle**

Bahnhofstraße 4/ Reisezentrum

54568 Gerolstein

 (0049) 6591 13 3100

touristinfo@gerolsteiner-land.de

<http://www.gerolsteiner-land.de>

Quelle: Eifel Tourismus GmbH




 **Restaurant**

 **Birresborn- Zur Krone - Restaurant
im Hotel**

Mürtenbacher Strasse 1

54574 Birresborn

 (0049) 6594 214

mail@hotel-zur-krone.info

<http://www.hotel-zur-krone.info>

Quelle: Eifel Tourismus GmbH




 **Café**

 **Birresborn- Bäckerei & Cafe Blasius**

Kopper Straße 3

54574 Birresborn

 (0049) 6594 219

info@baeckerei-blasius.de

Quelle: Eifel Tourismus GmbH

Tour zum Mitnehmen für iPhone und Android



QR-Code scannen und diese Tour offline speichern, mit Freunden teilen und mehr.

Webseite

<https://www.tourenplaner-rheinland-pfalz.de/s/3wvsBH>