

TOP Wanderweg Stadtkyll Sy 4 - durch das NSG Wirfttal nach Schönfeld

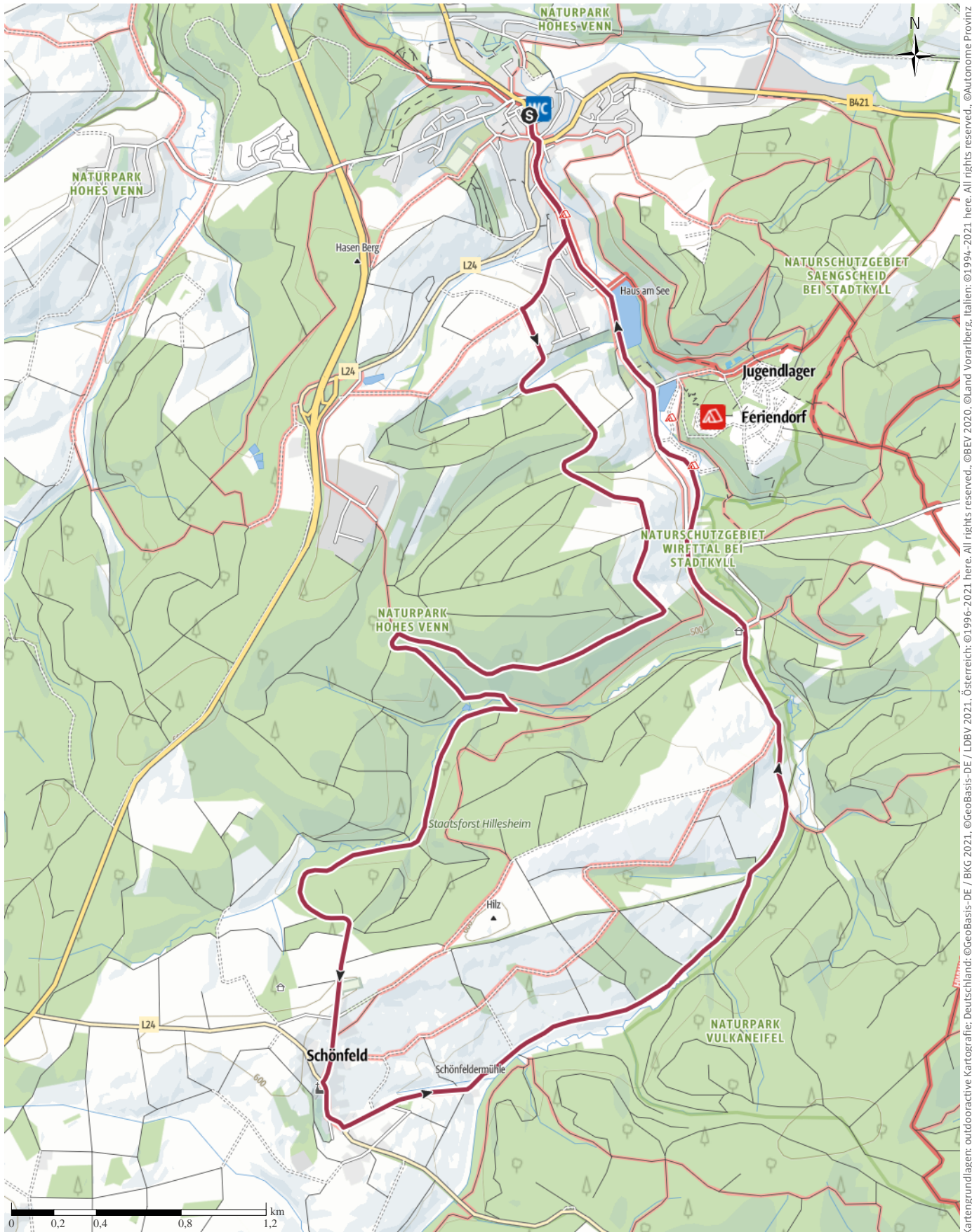
↔ 14,9 km

🕒 4:00 h

▲ 230 m

▼ 230 m

Schwierigkeit mittel



Kartengrundlagen: outdooractive Kartografie; Deutschland: ©GeoBasis-DE / BKG 2021, ©GeoBasis-DE / LDBV 2021, Österreich: ©1996-2021 here, All rights reserved. ©BBV 2020, ©Land Vorarlberg, Italien: ©1994-2021 here, All rights reserved. ©Autonome Provinz Bozen – Südtirol – Abteilung Natur, Landschaft und Raumentwicklung, © Cartago S.R.L. Kartengrundlagen: outdooractive Kartografie; ©OpenStreetMap (www.openstreetmap.org)

TOP Wanderweg Stadtkyll Sy 4 durch das NSG Wirftal ...

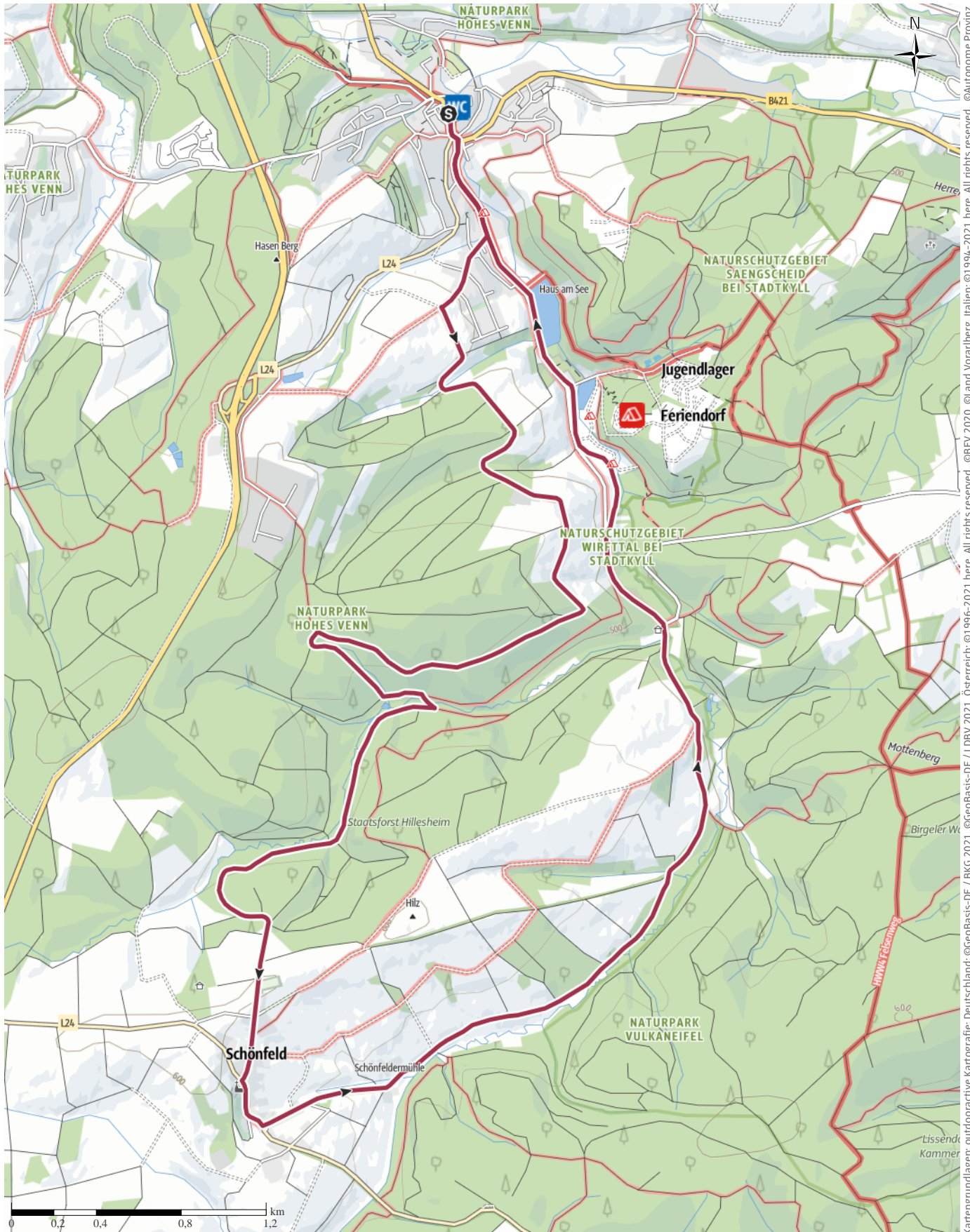
↔ 14,9 km

🕒 4:00 h

▲ 230 m

▼ 230 m

Schwierigkeit mittel



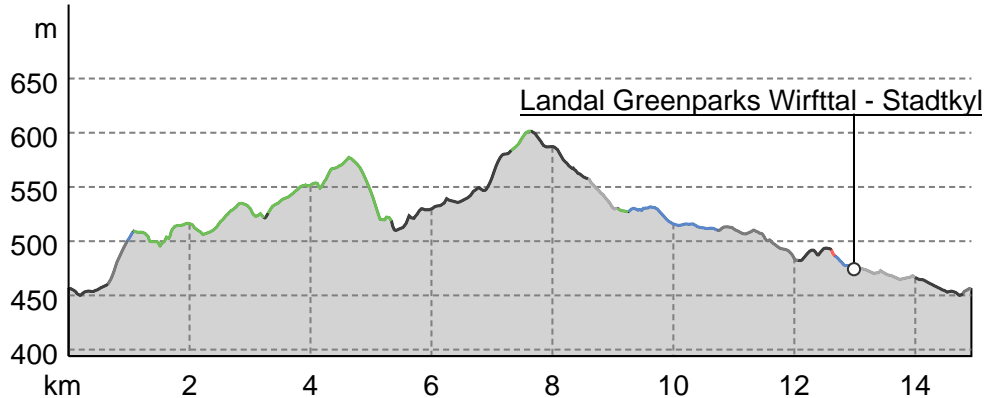
Kartengrundlagen: outdooractive Kartografie; Deutschland: ©GeoBasis-DE / BKG 2021, ©GeoBasis-DE / LDBV 2021, Österreich: ©1996-2021 here, All rights reserved, ©BBEV 2020, ©Land Vorarlberg, Italien: ©1994-2021 here, All rights reserved, ©Autonome Provinz Bozen – Südtirol – Abteilung Natur, Landschaft und Raumentwicklung, ©Cartago S.R.L. Kartengrundlagen: outdooractive Kartografie; ©OpenStreetMap (www.openstreetmap.org)

TOP Wanderweg Stadtkyll Sy 4 durch das NSG Wirfttal ...

Wegart

Asphalt	1,8 km
Schotterweg	1,9 km
Weg	4,7 km
Pfad	0,1 km
Straße	5 km
Unbekannt	1,5 km

Höhenprofil



Tourdaten

Wanderung

Strecke	↔	14,9 km
Dauer	🕒	4:00 h
Aufstieg	⬆️	230 m
Abstieg	⬇️	230 m

Schwierigkeit **mittel**

Kondition **●●●●●●**

Technik **●●●●●●**

Höhenlage

Beste Jahreszeit

JAN	FEB	MÄR
APR	MAI	JUN
JUL	AUG	SEP
OKT	NOV	DEZ

Bewertungen

Autoren **●●●●●**

Erlebnis **●●●●●**

Landschaft **●●●●●**

Community

Weitere Tourdaten

Eigenschaften

aussichtsreich

Auszeichnungen

- 🔄 Rundtour
- 🍴 Einkehrmöglichkeit



Ute Klinkhammer /
Tourist-Information
Gerolsteiner Land

Aktualisierung: 13.10.2021



Quelle
Eifel Tourismus GmbH
Kalvarienbergstraße 1
54595 Prüm
Telefon +49 6551 9656-0
Fax +49 6551 9656-96
info@eifel.info
<https://www.eifel.info>

Tagestour durch das Naturschutzgebiet Wirfttal südlich von Stadtkyll vorbei am Haus Wirfttal, Schönfelder Mühle und die Wälder um Stadtkyll
Die etwa 4 Stunden lange Tour führt uns zunächst in die Höhe. Oberhalb des Haus Wirfttal haben wir einen schönen Blick auf Stadtkyll, das Wirfttal und den Landal Ferienpark. Anschließend wandern wir eine lange Zeit durch den Wald, bevor wir nach Schönfeld gelangen. Am Mühlenhof können wir die Alpakas bewundern, bevor wir durch das Bachtal der Wirft wieder nach Stadtkyll zurück wandern.

TOP Wanderweg Stadtkyll Sy 4 durch das NSG Wirfttal ...**Autorentipp**

Bitte Rucksackverpflegung einplanen.

Das Industriedenkmal Lambachpumpe auf halber Strecke nach Schönfeld lohnt einen Besuch.

Sicherheitshinweise

Festes Schuhwerk evtl. eine Taschenlampe für die Lambachpumpe und wetterangepasste Kleidung.

Ausrüstung

Bitte beim Besuch der Lambachpumpe auf den sumpfigen Weg achten (Rutschgefahr!)

Informationsmaterial**Karte**

Eifelvereins Wanderkarte Nr. 15 Oberes Kylltal, 2019

Rad- und Wanderkarte Luftkurort Stadtkyll 1:20.000 Ausgabe 2019

Literatur

Stadtkyll 2000, Festschrift Hrsg. Ortsgemeinde Stadtkyll

Die Schöne Eifel, Oberes Kylltal

Weitere Infos und Links

Große Stecken vom WW Sy 4 führen durch Waldgebiete. Es gibt immer wieder, da Hin- und Rückweg teilweise parallel verlaufen, Abkürzungsmöglichkeiten.

Wegbeschreibung**Start der Tour**

Kirchplatz an der Pfarrkirche

Koordinaten:

DD: 50.350500, 6.529365

GMS: 50°21'01.8"N 6°31'45.7"E

UTM: 32U 324237 5580520

w3w: ///einzige.zuschlag.ragt

Ende der Tour

Kirchplatz an der Pfarrkirche

Wegbeschreibung

Vom Kirchplatz aus an der Pfarrkirche gehen wir durch die Hauptstrasse, anschließend durch die Wirtfstrasse in südliche Richtung bis zum unteren Stausee im Wirfttal. Ab hier nutzen wir den separaten Fußweg

entlang des Stausees und anschließend durch den Landal Campingplatz bis zur Fahrstrasse nach Schüller. Wir kommen am Naturerlebnishaus "Haus Wirfttal" vorbei und gelangen zur Fahrstrasse nach Schönfeld, der wir ca. 4 km aufwärts bis Schönfeld folgen. In Schönfeld gehen wir vorbei an der dortigen Kapelle in den Neuen Weg und folgen diesem immer geradeaus in den Stadtkyller Forst. Anschließend wandern wir durch das idyllische Selbachtal wieder abwärts nach Stadtkyll zu unserem Ausgangspunkt.

Anreise**Öffentliche Verkehrsmittel**

mit dem Zug auf der Eifelstrecke Köln-Trier bis Bahnhof Jünkerath - anschl. mit der Linie 502 der RVT bis Stadtkyll

Anfahrt

Von Norden: Auf der A 1 bis Autobahnende Blankenheim weiter auf B 51 in Richtung Trier - Abfahrt Stadtkyll

Von Osten: Auf der B 421 ab Daun bis Stadtkyll

Von Süden: Auf der A 60 bis Abfahrt Prüm - weiter auf B 51 in Richt. Köln bis Abfahrt Stadtkyll

Parken

Kögelstrasse Innerortslage von Stadtkyll (kostenfrei)

Interessante Punkte

WC

1 Tourist-Information Stadtkyll

Burgberg 22

54589 Stadtkyll

 (0049) 6591 13 3200

stadtkyll@gerolsteiner-land.de

<http://www.gerolsteiner-land.de>

Quelle: Eifel Tourismus GmbH




Campingplatz

2 Landal Greenparks Wirfttal - Stadtkyll

Wirtfstraße 81

54589 Stadtkyll

 (0049) 6597 929210

wirfttal@landal.de

<https://www.landal.de/parks/wirfttal>

Quelle: Eifel Tourismus GmbH

Tour zum Mitnehmen für iPhone und Android



QR-Code scannen und diese Tour offline speichern, mit Freunden teilen und mehr.

Webseite

<https://out.ac/CICNc>