

TOP Wanderweg Stadtkyll Sy 2 - Über die Waldhöhen ins Wirftbachtal

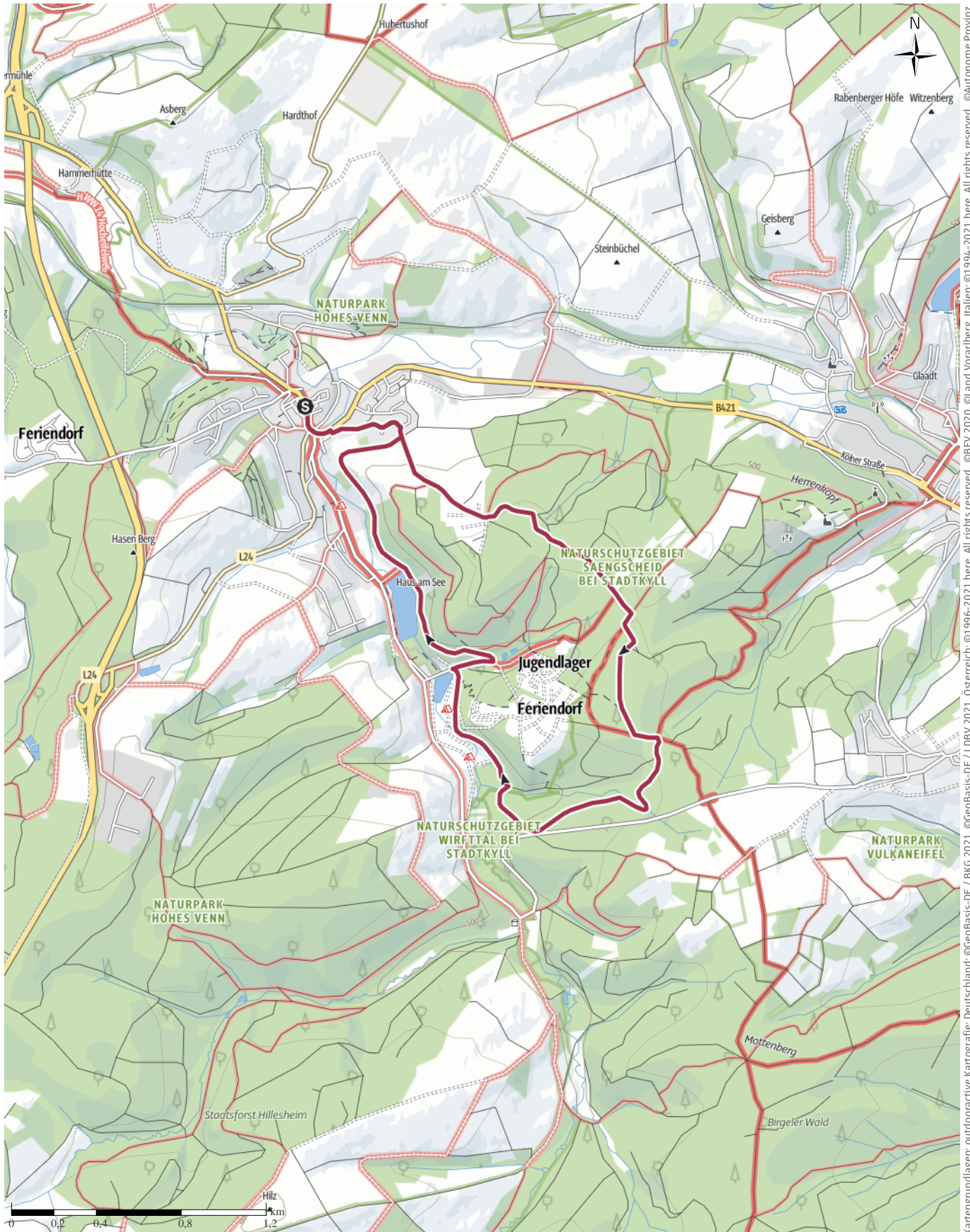
↔ 7,5 km

🕒 2:15 h

▲ 121 m

▼ 121 m

Schwierigkeit mittel



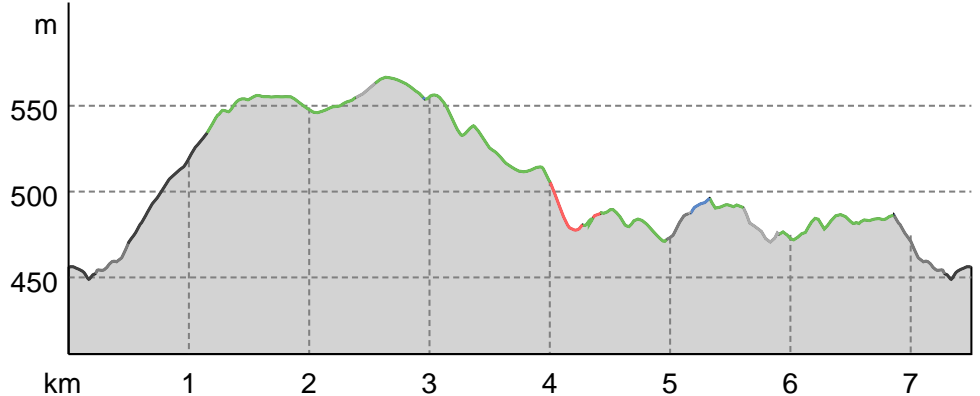
Kartengrundlagen: outdooractive Kartografie; Deutschland: ©GeoBasis-DE / BKG 2021, ©GeoBasis-DE / LDBV 2021, Österreich: ©1996-2021 here, All rights reserved. ©BBEV 2020, ©Land Vorarlberg, Italien: ©1994-2021 here, All rights reserved. ©Autonome Provinz Bozen – Südtirol – Abteilung Natur, Landschaft und Raumentwicklung, © Cartago S.R.L. Kartengrundlagen: outdooractive Kartografie; ©OpenStreetMap (www.openstreetmap.org)

TOP Wanderweg Stadtkyll Sy 2 Über die Waldhöhen ins ...

Wegart

Asphalt	0,9 km
Schotterweg	0,2 km
Weg	4,5 km
Pfad	0,3 km
Straße	1,1 km
Unbekannt	0,5 km

Höhenprofil



Tourdaten

Wanderung

Strecke	↔	7,5 km
Dauer	🕒	2:15 h
Aufstieg	⬆️	121 m
Abstieg	⬇️	121 m

Schwierigkeit **mittel**

Kondition **●●●●●●**

Technik **●●●●●●**

Höhenlage

Beste Jahreszeit

JAN | FEB | MÄR
 APR | MAI | JUN
 JUL | AUG | SEP
 OKT | NOV | DEZ

Bewertungen

Autoren **●●●●●**

Erlebnis **●●●●●**

Landschaft **●●●●●**

Community

Weitere Tourdaten

Eigenschaften

aussichtsreich botanische Highlights

Auszeichnungen

- 🔄 Rundtour
- 🍴 Einkehrmöglichkeit
- 👨👩👧👦 familienfreundlich



Ute Klinkhammer /
 Tourist-Information
 Gerolsteiner Land

Aktualisierung: 26.07.2021



Quelle
Eifel Tourismus GmbH
 Kalvarienbergstraße 1
 54595 Prüm
 Telefon +49 6551 9656-0
 Fax +49 6551 9656-96
 info@eifel.info
<https://www.eifel.info>

Der Rundweg führt, nach einem steilen Aufstieg, durch schönen Waldbestand oberhalb von Stadtkyll. Vom Panoramaweg aus hat man einen weiten Blick auf das Kylltal.

Die Rundtour auf den Wanderweg Sy 2 führt vom Startpunkt Kirchplatz aufwärts zum Wochenendhausgebiet Kleenerich. Der Rundweg verläuft dann weiter südlich und geht anschließend in das kleine Ladbachtal über. Durch das Ladbachtal abwärts gelangen wir ins Wirfttal mit dem Landal Ferienpark und den beiden Stauseen. Die Tour führt von einer Höhe von 450 m.ü.NN. bis hinauf auf fast 570 m. Die Gesamtlänge der Rundwandertour beträgt 7,5 km. Besondere Highlights am Wanderweg sind die

TOP Wanderweg Stadtkyll Sy 2 Über die Waldhöhen ins ...

Wildwiesen auf der Höhe südöstlich der Ortslage, das kleine Ladbachtal und die beiden Stauseen im Wirftal. An der Strecke liegt ein Dammwildgehege. Wir kommen im Wirftal an 2 Stauseen vorbei, die ursprünglich als Wasserrückhaltebecken geplant waren, dieser Funktion aber nicht mehr voll umfänglich gerecht werden. Im Ladbachtal befindet sich ein Naturwassertretbecken. Die Gastronomie in Stadtkyll und im Landal Ferienpark freut sich auf Ihren Besuch.

Autorentipp

Einkehr im Restaurant des Ferienpark auf halber Strecke.

Am Landalpark gibt es einen großen Spielplatz,

Sicherheitshinweise

festes Schuhwerk und den Wetter angepasste Kleidung sind Pflicht.

Ausrüstung

Wanderschuhe, Regenjacke (bei Bedarf), Rucksack

Informationsmaterial**Karte**

Wanderkarte 1:20:000 des Luftkurortes Stadtkyll, Ausgabe 2019

Wanderkarte Nr. 15 vom Eifelverein Oberes Kylltal

Literatur

Festschrift Stadtkyll 2000, Hsg. Ortsgemeinde Stadtkyll.

Pflanzenbestimmungsbuch

Weitere Infos und Links

Der Wanderweg Sy 2 verläuft zu fast 60 durch dichten Eichen-/Buchenmischwald.

Wegbeschreibung**Start der Tour**

Informationstafel an der Kirche Stadtkyll, Hauptstr. , 54589 Stadtkyll

Koordinaten:

DG: 50.350521, 6.529353

GMS: 50°21'01.9"N 6°31'45.7"E

UTM: 32U 324236 5580523

w3w: ///abhaken.langweilig.anflug

Ende der Tour

Informationstafel an der Kirche Stadtkyll, Hauptstr. , 54589 Stadtkyll

Wegbeschreibung

Der Rundweg ist gut mit SY 2 ausgeschildert.

Wir gehen ab dem Kirchplatz vorbei an der Kirche durch die Hauptstrasse und anschließend links in die Schwammertstrasse. Ab der Schwammertstrasse wenden wir uns nach rechts in den Schüllerweg, dem wir immer weiter aufwärts bis zur Wochenendhaussiedlung Kleenerich folgen. Anschließend geht es weiter durch den Wald, über die Höhen an der Arnikawiese vorbei, bis in das Ladbachtal. Hier wenden wir uns nach Westen und folgen dem Ladbach bis ins Wirftal. Wir wandern anschließend vorbei am Landal Ferienpark und gelangen zum Panoramaweg am unteren Stausee. Auf dem Panoramaweg geht es weiter bis zur Ulmenstrasse, ab der wir den gleichen Weg wieder zurück zum Kirchplatz nehmen.

Anreise**Öffentliche Verkehrsmittel**

mit dem Zug auf der Eifelstrecke Köln-Trier bis Bahnhof Jünkerath - anschl. mit der Linie 502 der RVT bis Stadtkyll

Anfahrt

von Norden über die A 1 bis Autobahnende Blankenheim anschl. auf der B 51 in Richtung Trier bis Abfahrt Stadtkyll.

Parken

Parkplatz Marktplatz (kostenfrei)

Sonntags kostenfrei: Parkplatz an Tourist-Information Stadtkyll, Burgberg 22, 54589 Stadtkyll

Schutzgebiete 

Naturpark Hohes Venn

Naturpark Vulkaneifel

In diesen Schutzgebieten gelten folgende Regeln:

Bitte nicht abseits der Wege gehen.

Bitte keinen Lärm machen.

Bitte keine Steine oder Mineralien sammeln.

Bitte keine Pilze sammeln.

Bitte keinen Müll liegen lassen.

Bitte keine Tiere füttern.

Bitte nur auf den markierten Flächen zelten.

Bitte kein offenes Feuer machen.

Bitte keine Pflanzen pflücken.

Bitte keine Pflanzen und Tiere aussiedeln.

Tour zum Mitnehmen für iPhone und Android



QR-Code scannen und diese Tour offline speichern, mit Freunden teilen und mehr.

Webseite

<https://out.ac/AyOTM>

TOP Wanderweg Stadtkyll Sy 2 Über die Waldhöhen ins ...



Blick auf Stadtkyll

Foto: Ute Klinkhammer / Tourist-Information Gerolsteiner Land, Eifel Tourismus GmbH




Stausee Wirftal

Foto: Ute Klinkhammer / Tourist-Information Gerolsteiner Land, Eifel Tourismus GmbH



Weide

Foto: Ute Klinkhammer / Tourist-Information Gerolsteiner Land, Eifel Tourismus GmbH



Wanderer auf dem Weg

Foto: Ute Klinkhammer / Tourist-Information Gerolsteiner Land, Eifel Tourismus GmbH



Stadtkyll im Kylltal

Foto: Ute Klinkhammer / Tourist-Information Gerolsteiner Land, Eifel Tourismus GmbH

TOP Wanderweg Stadtkyll Sy 2 Über die Waldhöhen ins ...



Stausee Ferienpark

Foto: Ute Klinkhammer / Tourist-Information Gerolsteiner Land, Eifel Tourismus GmbH



im Wirftal

Foto: Ute Klinkhammer / Tourist-Information Gerolsteiner Land, Eifel Tourismus GmbH



Waldlichtung

Foto: Ute Klinkhammer / Tourist-Information Gerolsteiner Land, Eifel Tourismus GmbH



Panorama Stadtkyll

Foto: Ute Klinkhammer / Tourist-Information Gerolsteiner Land, Eifel Tourismus GmbH



Eifelwald im Frühling

Foto: Ute Klinkhammer / Tourist-Information Gerolsteiner Land, Eifel Tourismus GmbH



Sängscheid

Foto: Ute Klinkhammer / Tourist-Information Gerolsteiner Land, Eifel Tourismus GmbH





















Blick von der Sängscheider Höhe

Foto: Ute Klinkhammer / Tourist-Information Gerolsteiner Land, Eifel Tourismus GmbH

Zeichenerklärung









Topografie

	Wald, Forst
	Moor, Sumpf, Ried
	Heide
	Wohnbaufläche mit Einzelgebäude
	Gewerbefläche mit Einzelgebäude
	Friedhof
	Golfplatz
	Sportplatz, Stadion
	Stadion
	Freibad
	Weinberg
	Felszeichnung
	Staatsgrenze
	Landesgrenze
	Kreisgrenze
	Höhenlinie
	Sondernutzungsfläche
	Naturschutzgebiet











Topografische Einzelzeichen

	Berg/Gipfelkreuz
	Höhenpunkt
	Fels
	Höhle
	Kirche
	Kapelle
	Friedhof
	Schloss/Burg
	Kloster
	Denkmal
	Ruine
	Bergwerk
	Findling/Hügelgrab
	Sendemast/Turm
	Windrad
	Wasser-/Windmühle
	Aussichtspunkt

Straßen und Wege

	Autobahn mit Nummer
	Bundesstraße mit Nummer
	Staats-, Landes-, Kreisstraße
	Gemeindestraße
	Hauptwirtschaftsweg
	Wirtschaftsweg
	Fußweg
	Klettersteig

Lifte, Eisenbahn

	Großkabinenbahn
	Kabinenbahn
	Sessellift
	Ski-, Schlepplift
	Materialseilbahnen
	Eisenbahn
	S-Bahn
	U-Bahn
	Straßenbahn
	Bahnhof