

TOP Rundwanderweg: Ahütte - Dreimühlenweg

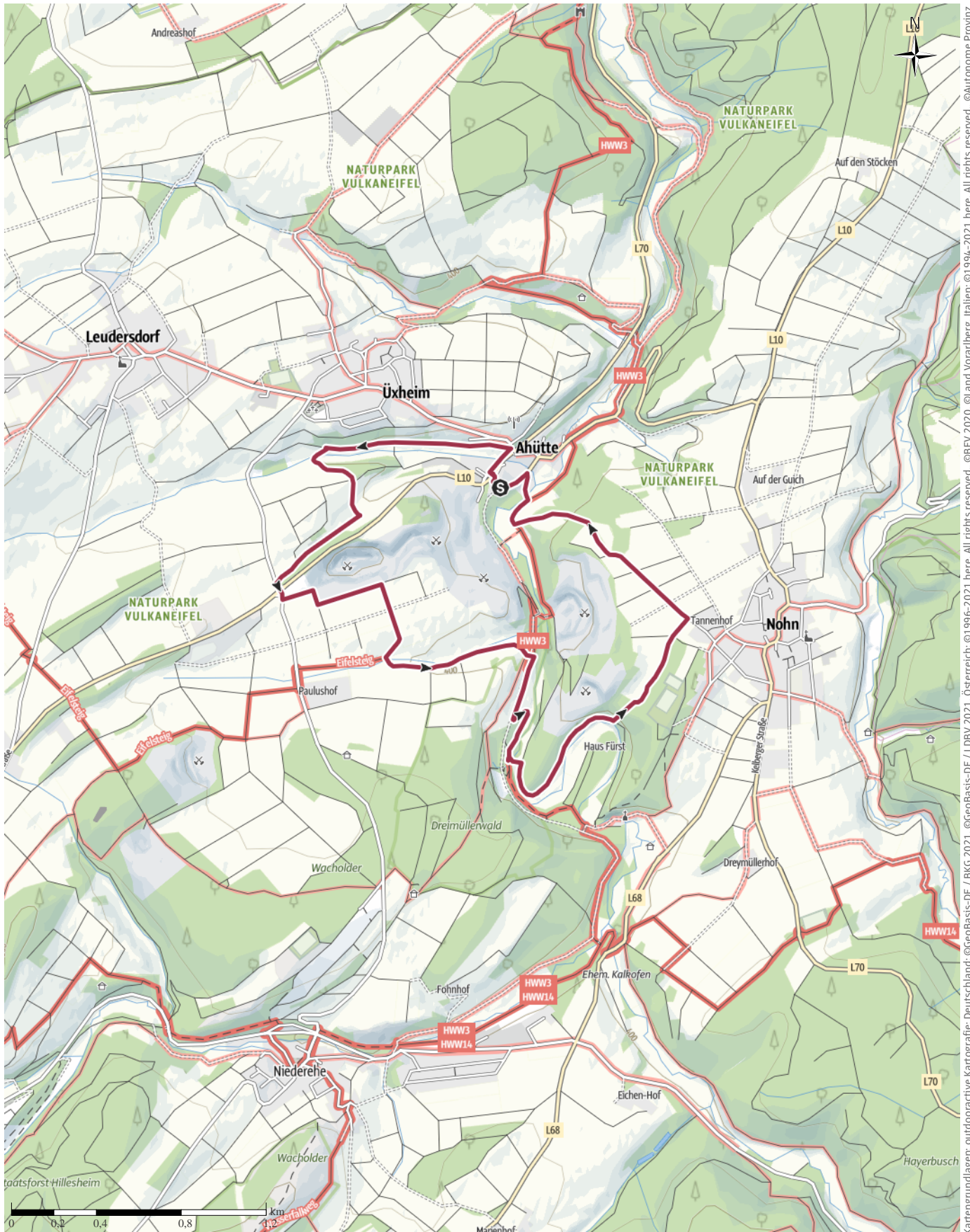
↔ 7,7 km

🕒 2:00 h

▲ 138 m

▼ 138 m

Schwierigkeit leicht



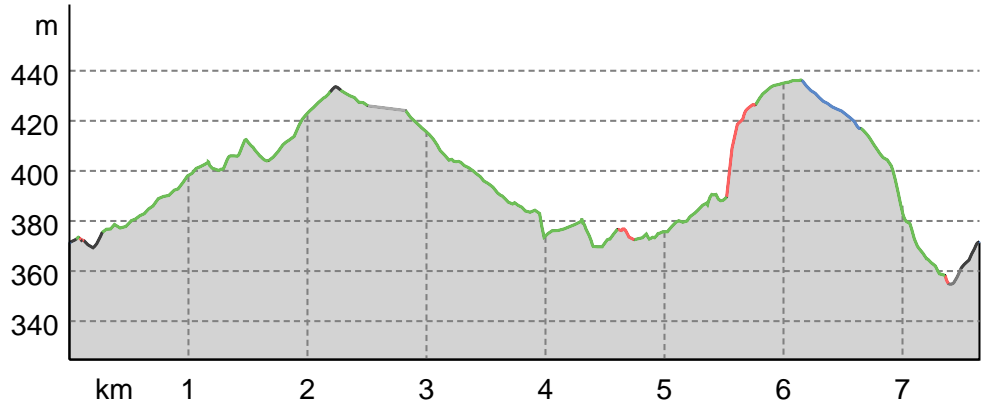
Kartengrundlagen: outdooractive Kartografie; Deutschland: ©GeoBasis-DE / BKG 2021, ©GeoBasis-DE / LDBV 2021, Österreich: ©1996-2021 here. All rights reserved. ©BBV 2020, ©Land Vorarlberg, Italien: ©1994-2021 here. All rights reserved. ©Autonome Provinz Bozen – Südtirol – Abteilung Natur, Landschaft und Raumentwicklung, © Cartago S.R.L. Kartengrundlagen: outdooractive Kartografie; ©OpenStreetMap (www.openstreetmap.org)

**TOP** Rundwanderweg: Ahütte - Dreimühlenweg

**Wegart**

Asphalt	0,1 km
Schotterweg	0,5 km
Weg	5,8 km
Pfad	0,4 km
Straße	0,4 km
Unbekannt	0,3 km

**Höhenprofil**





**Tourdaten**

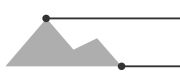
**Wanderung**

Strecke	↔	7,7 km
Dauer	🕒	2:00 h
Aufstieg	⬆️	138 m
Abstieg	⬇️	138 m

Schwierigkeit **leicht**

Kondition 

Technik 


Höhenlage  436 m  
355 m


**Beste Jahreszeit**

JAN	FEB	MÄR
APR	MAI	JUN
JUL	AUG	SEP
OKT	NOV	DEZ

**Bewertungen**

**Autoren**

Erlebnis 

Landschaft 



**Community**

**Weitere Tourdaten**

**Eigenschaften**

geologische Highlights kulturell / historisch

**Auszeichnungen**

-  Rundtour
-  Einkehrmöglichkeit



Ute Klinkhammer /  
Tourist-Information  
Gerolsteiner Land

Aktualisierung: 04.07.2022



Quelle  
**Eifel Tourismus GmbH**  
Kalvarienbergstraße 1  
54595 Prüm  
Telefon +49 6551 9656-0  
Fax +49 6551 9656-96  
info@eifel.info  
<https://www.eifel.info>

Der Rundweg ab Ahütte ist abwechslungsreich und führt durch Wald- und Wiesenwege vorbei am Dreimüllener Wasserfall und der gleichnamigen Ruine.

Dieser Rundwanderweg führt durch die abwechslungsreiche Landschaft der Vulkaneifel. Vorbei an Steinbrüchen und entlang verschiedener kleiner Bäche und Rinnsalen kommt man zum Höhepunkt der Rundtour: Der wachsende Wasserfall Dreimühlen.

Der Wasserfall Dreimühlen wird gespeist durch den Mühlenbach. Beim Bau der Bahnstrecke Dümpelfeld-Lissendorf Anfang des 20. Jahrhunderts, fasste man die 3 Quellbäche des Mühlenbachs

**TOP** Rundwanderweg: Ahütte - Dreimühlenweg

zusammen und leitete sie unter dem Bahnkörper hindurch. An der Stelle, an der der künstliche Bach die Stufe passiert, wächst seither ein Vorsprung, über den das Wasser ins Tal fällt und wenige Meter weiter in den Ahbach fließt. Über eine Breite von etwa 12 m fällt das kalkhaltige, kalte Wasser etwa 4 bis 6 m tief zum Ahbach, was einen jährlichen Zuwachs von etwa 10 cm verursacht. Er ist nach der benachbarten Ruine Dreimühlen benannt.

Die kleine Höhenburg wurde im 13. Jahrh. errichtet und bereits im 15. Jahrh. zerstört. Heute sind nur noch Reste einer Bruchsteinmauer übrig.

**Autorentipp**

*Besuch im Cafe Nohner Mühle.*

*Die Nohner Mühle, eine ehemalige Wassermühle, liegt etwas ausserhalb von Nohn im Ahbachtal.*

**Sicherheitshinweise**

Mit einer guten Vorbereitung macht das Wandern in der Eifel viel Spaß.

Tragen Sie einen Rucksack mit Getränken, Proviant und Handy mit.

Zu Ihrer eigenen Sicherheit bleiben Sie bitte stets auf den ausgewiesenen Wegen.

**Ausrüstung**

Festes Schuhwerk und der Jahreszeit angemessene Kleidung

**Informationsmaterial****Karte**

WK: Regionales Wanderwegenetz im Hillesheimer Land

Flyer: Wandern rund um Üxheim, Ahütte und Leudersdorf ( download auf der Homepage GerolsteinerLand, Dreimühlenweg )

**Wegbeschreibung****Start der Tour**

54579 Ahütte, kleiner Parkplatz an der Ahbachstr. ( L 10 )

**Koordinaten:**

DD: 50.336808, 6.768360

GMS: 50°20'12.5"N 6°46'06.1"E

UTM: 32U 341192 5578461

w3w: ///eilig.gekommen.bühne

**Ende der Tour**

54579 Ahütte, kleiner Parkplatz an der Ahbachstr. ( L10 )

**Wegbeschreibung**

Der Rundweg ist ausgezeichnet mit dem Logo " Dreimühlenweg "

Vom Parkplatz aus überqueren wir zuerst die Ahbachstrasse und dann sofort die L 10 und wenden uns rechts in die Straße Rohrsbach. Wir folgen dieser einige Meter bergauf um dann vor der Kurve nach links abzubiegen. Wir folgen dem Rohrsbach und biegen später nach links ab und folgen dem Wiesenweg bis zur L10. Wir überqueren diese und biegen kurz danach links auf einen Weg ab. Vorbei am Steinbruch folgen wir der Beschilderung und schlendern am Mühlenbach entlang bis zur Kreuzung des Kalk-Eifel-Radweges. Wir folgen den Hinweisschildern nach rechts, sehen auf einer Anhöhe die Ruine Dreimühlen und kommen zum Wachsenden Wasserfall Dreimühlen. Hier überqueren wir den Ahbach und wandern durch Wald und Flur aufwärts bis zum höchsten Punkt unserer Wanderung. Ab hier geht es bergab bis wir in Ahütte nochmals den Ahbach überqueren und dann unseren Ausgangspunkt erreicht haben.

**Anreise****Anfahrt**

Bitte nutzen Sie die navigationsfähige Start-Adresse im Bereich Parken zur Eingabe in Ihrem Navigationsgerät.

**Parken**

54579 Üxheim/Ahütte, Ahbachstr. 4, kleiner Parkplatz kurz hinter der Abfahrt von der L70

Wanderparkplatz an der Nohner Mühle, L68 zwischen Niederehe und Nohn . Ca. 1km bis zu den Wasserfällen und Einstieg der Wanderung.

**Tour zum Mitnehmen für iPhone und Android**

QR-Code scannen und diese Tour offline speichern, mit Freunden teilen und mehr.

**Webseite**

<https://out.ac/KtNvr>