

TOP Wanderweg Kb1 - Panoramatour mit Ortsblick und Kultur

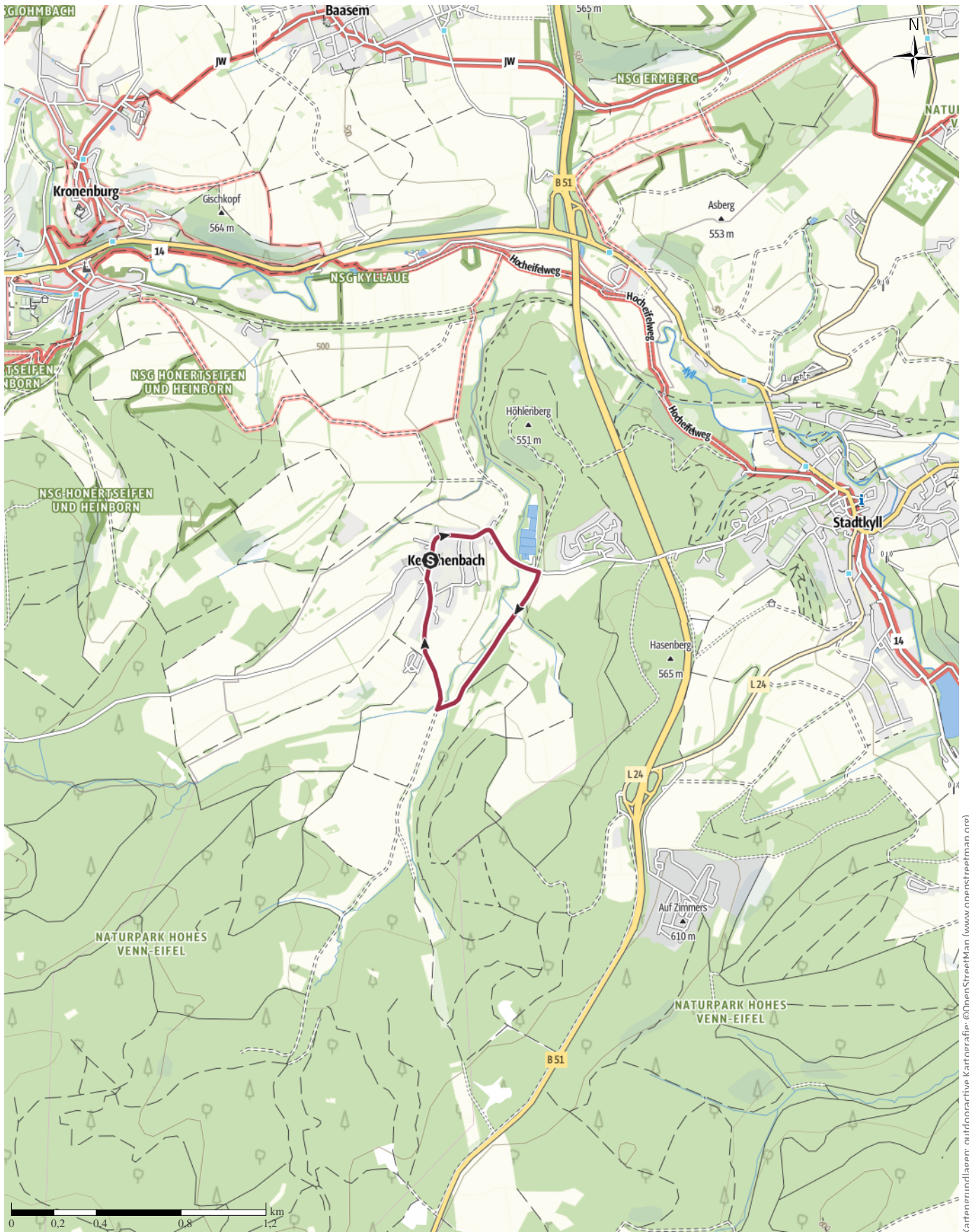
↔ 2,3 km

🕒 1:00 h

▲ 50 m

▼ 50 m

Schwierigkeit leicht



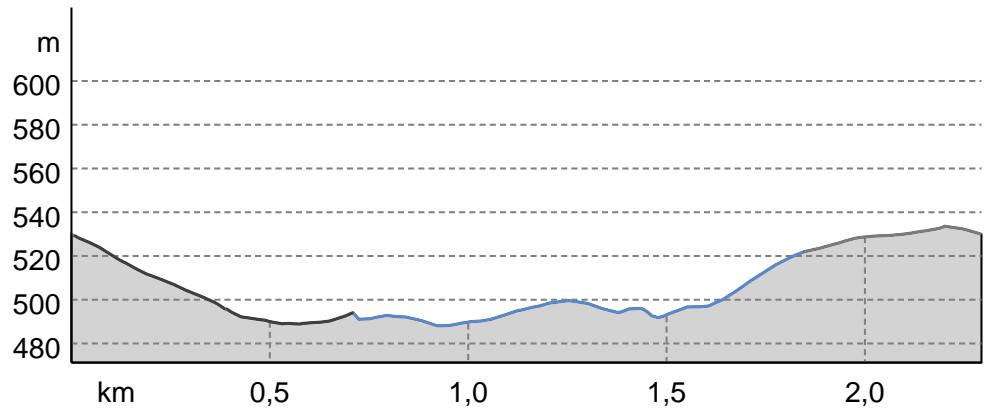
Kartengrundlagen: outdooractive Kartografie; ©OpenStreetMap (www.openstreetmap.org)

TOP Wanderweg Kb1 Panoramatour mit Ortsblick und ...

Wegarten

Asphalt	0,5 km
Schotterweg	1,1 km
Straße	0,7 km

Höhenprofil





Tourdaten

Wanderung

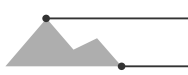
Strecke	↔	2,3 km
Dauer	🕒	1:00 h
Aufstieg	▲	50 m
Abstieg	▼	50 m

Schwierigkeit **leicht**

Kondition 

Technik 

Höhenlage



540 m


488 m


Beste Jahreszeit

JAN	FEB	MÄR
APR	MAI	JUN
JUL	AUG	SEP
OKT	NOV	DEZ

Bewertungen

Autoren

Erlebnis 

Landschaft 



Community

Weitere Tourdaten

Eigenschaften

mit Bahn und Bus erreichbar	aussichtsreich
kulturell / historisch	kinderwagengerecht

Auszeichnungen

-  Rundtour
-  familienfreundlich



Quelle
Eifel Tourismus GmbH
 Kalvarienbergstraße 1
 54595 Prüm
 Telefon +49 6551 9656-0
 Fax +49 6551 9656-96
 info@eifel.info
<https://www.eifel.info>



Ute Klinkhammer / Tourist-Information Gerolsteiner Land

Aktualisierung: 07.07.2021

Vom Parkplatz am Gemeindehaus in der Ortsmitte von Kerschenbach in der Stadtkyller Strasse gehen wir auf der Dorfstrasse (östliche Richtung) und kommen am örtlichen Rastplatz mit Schutzhütte und Kinderspielplatz vorbei. Hier gibt es auch eine große Infotafel vom Naturpark Nordeifel. Kurz hinter dem Rastplatz überqueren wir auf einem Straßendamm den Kerschenbach und wenden uns anschließend Bachtal aufwärts in einen Feldweg bis zum Zusammenfluss von Kalkerbach und Dürrbach zum Kerschenbach. Hier gibt es eine Infotafel zu einem hier stattgefundenen Minenunglück im September 1945.

TOP Wanderweg Kb1 Panoramatour mit Ortsblick und ...

(An dieser Stelle möchte die Ortsgemeinde Kerschenbach eine Schutzhütte und einen Wasserspielplatz einrichten.) Anschließend wenden wir uns aufwärts zurück zum Dorfplatz. Folgende besondere Info-Punkte gibt es auf der Rundtour: Minenunglück an der Kalkerbachbrücke, Geschichte der Kerschenbacher Mühle, Wegekreuze Kerschenbach, Kapelle St. Luzia Kerschenbach. Alle Punkte haben eine ausführliche Beschreibung.

Autorentipp

Die Grillhütte/Dorfplatz lädt zum Verweilen ein. Auf der Strecke gibt es besondere Punkte mit Infotafeln.

Tipp: Abstecher zur örtlichen Kapelle lohnt!

Sicherheitshinweise

Der Wanderweg ist durchgängig nach den Kriterien des deutschen Wanderverbandes ausgeschildert. Es gibt Hauptwegweiser mit Entfernungsangabe und in regelmäßigen Abständen Zwischenwegweiser. Achtung: der Wanderweg verläuft ab Ende der Stadtkyller Strasse bis Ende Brückendamm Kerschenbach über die befahrene K 64. Bitte auf den Strassenverkehr achten!

Ausrüstung

Festes Schuhwerk und Lunchpaket mit Trinkwasser (keine Einkehrmöglichkeit)

Informationsmaterial**Karte**

Wanderkarte 1:20.000 Luftkurort Stadtkyll erhältlich bei der Tourist-Information Gerolsteiner Land am Kirchplatz in 54589 Stadtkyll. Tel.: 06591/133000 oder stadtkyll@gerolsteiner-land.de

Literatur

Ortschronik Kerschenbach (in Vorbereitung)

Festschrift Stadtkyll 2000

Weitere Infos und Links

der Weg ist kinderwagengeeignet

Wegbeschreibung**Start der Tour**

Dorfplatz am Gemeindehaus in der Dorfmitte

Koordinaten:

DD: 50.348136, 6.500817

GMS: 50°20'53.3"N 6°30'02.9"E

UTM: 32U 322197 5580325

w3w: ///neue.bein.trennt

Ende der Tour

Dorfplatz am Gemeindehaus

Wegbeschreibung

Wir gehen zunächst durch die Stadtkyller Strasse abwärts ins Kerschenbachtal. Die Stadtkyller Strasse geht in die Landstrasse K 64 über, auf der wir den Brückendamm am Kerschenbach überqueren. Direkt nach dem Brückendamm nehmen wir nach rechts talaufwärts den bituminierten Wirtschaftsweg und gehen auf diesem ca. 1 km talaufwärts. Rechts und links von uns gibt es ein kleines Wäldchen, das an heißen Tagen für Schatten sorgt. Wir überqueren den Bach auf einer kleinen Brücke und wenden uns an der Wegegabelung kurz hinter der Brücke nach rechts aufwärts. Durch die Dorfstrasse gelangen wir zurück zum Dorfplatz.

Anreise

Diese Tour ist gut mit Bahn und Bus erreichbar.

Öffentliche Verkehrsmittel

Mit dem Zug bis Jünkerath anschließend weiter mit dem Taxi bis Kerschenbach (ca. 5 km)

Mit dem Linienbus bis Stadtkyll anschließend weiter mit dem Taxi bis Kerschenbach.

Anfahrt

Von Norden: über die A 1 bis Abfahrt Blankenheim - weiter auf der B 51 in Richtung Trier bis Abfahrt Stadtkyll - in den Ort - anschließend in der Ortsmitte der Beschilderung Kerschenbach folgen.

Von Süden: über die A 60 bis Abfahrt Prüm - weiter auf B 51 in Richtung Köln bis Abfahrt Stadtkyll - in den Ort - anschließend in der Ortsmitte der Beschilderung Kerschenbach folgen.

Von Osten: über die B 421 von Daun über Hillesheim bis Stadtkyll anschließend der Strassenbeschilderung nach Kerschenbach folgen.

Parken

Parkplatz am Gemeindehaus (der Parkplatz befindet sich seitlich zum Feuerwehrhaus, bitte nicht die Ausfahrt blockieren). Keine zeitliche Beschränkung oder Parkgebühren.

Tour zum Mitnehmen für iPhone und Android



QR-Code scannen und diese Tour offline speichern, mit Freunden teilen und mehr.

Webseite

<https://out.ac/dZx9n>